

ООО «АСК»

СВИДЕТЕЛЬСТВО № СРО-И-036-18122012

**ДОКУМЕНТАЦИЯ ПО ПЛАНИРОВКЕ ТЕРРИТОРИИ
ПРОЕКТ ПЛАНИРОВКИ И ПРОЕКТ МЕЖЕВАНИЯ ТЕРРИТОРИИ
ЛИНЕЙНОГО ОБЪЕКТА**

**«Водоснабжение д.Любавичи Любавичского сельского поселения
Руднянского района Смоленской области»**

корректировка

Смоленск 2020 г.

ООО «АСК»

СВИДЕТЕЛЬСТВО № СРО-И-036-18122012

**ДОКУМЕНТАЦИЯ ПО ПЛАНИРОВКЕ ТЕРРИТОРИИ
ПРОЕКТ ПЛАНИРОВКИ И ПРОЕКТ МЕЖЕВАНИЯ ТЕРРИТОРИИ
ЛИНЕЙНОГО ОБЪЕКТА**

**«Водоснабжение д.Любавичи Любавичского сельского поселения
Руднянского района Смоленской области»**

корректировка

Директор ООО «Архитектурно-
Строительная Компания»



Р. А. Сороквашин

Смоленск 2020 г.

Введение

Документация по планировке территории, а именно проект планировки и проект межевания территории линейного объекта: «Водоснабжение д.Любавичи Любавичского сельского поселения Руднянского района Смоленской области», разработана Обществом с ограниченной ответственностью «Архитектурно-Строительной Компанией»(ООО «АСК») в рамках выполнения договора на основании сведений, предоставленных заказчиком и исходных данных, собранных подрядчиком.

В качестве исходных данных использованы следующие документы

- Техническое задание на выполнение работ по подготовке проектно- сметной документации по объекту: «Водоснабжение д.Любавичи Любавичского сельского поселения Руднянского района Смоленской области», выданного Администрацией Любавичского сельского поселения Руднянского района Смоленской области.»

- Генеральный план Любавичского сельского поселения Руднянского района Смоленской области № 26/1 от 19.08.2011г.

- Правила землепользования и застройки Любавичского сельского поселения Руднянского района Смоленской области № 26/1от 19.08.2011г.

- Топографическая съёмка масштаба 1:1000.

- Сведения государственного кадастра недвижимости, предоставленные в форме кадастровых планов территории.

Нормативно-правовая база, используемая при подготовке документации по планировке:

- Градостроительный кодекс РФ Федерации от 29.12.2004 г. №190-ФЗ.

-Земельный кодекс РФ от 25.10.2001 г. №136-ФЗ.


- Постановление Администрации Смоленской области от 17.02.2009г. №77 «Об утверждении состава и содержания проектов планировки территории, подготовка которых осуществляется на основании документов территориального планирования Смоленской области, документов территориального планирования муниципальных образований Смоленской области.

- СанПиН 2.2.2. ½.0.1.1.1200-03 «Санитарно-защитные зоны и санитарная классификация предприятий, сооружений и иных объектов».

- СанПиН 2.1.4.1110-02 «Зоны санитарной охраны источников водоснабжения и водопроводов питьевого назначения.»

- СП 86.13330.2014 Магистральные трубопроводы (пересмотр актуализированного СНиП III-42-80*)

- СП 20.13330.2011 «Нагрузки и воздействия»

Изм.	Кол.уч.	Лист	№ док.	Подпись	Дата	Проект планировки и проект межевания объекта «Водоснабжение д.Любавичи Любавичского сельского поселения Руднянского района Смоленской области»	Стадия	Лист	Листов
Проверил		Сороквашин			2020	Пояснительная записка	ООО «АСК»		
Взам. инв. №									
Подпись, дата									
Индв. № подл.									

Планировочная территория с красными линиями разработана с учётом нормативных документов на основе Градостроительного плана Любавичского сельского поселения Руднянского района Смоленской области, рекомендациями по проектированию улиц и дорог городов и сельских поселений, а также с учётом фактически сложившейся капитальной и исторической застройкой планируемой территории.

Протяженность трассы 9900,00 м:

Охранная зона устанавливается согласно СанПиН 2.1.4.1110-02 «Зоны санитарной охраны источников водоснабжения и водопроводов питьевого назначения.».

Границы поясов зоны санитарной охраны устанавливаются в следующих размерах:

первый пояс — для скважины № 1 — в северо-западном и северо-восточном направлениях по 30 м, в юго-западном направлении - 40 м, в юго-восточном направлении - 56 м;

для скважины № 2 — в северо-западном и юго-западном направлениях по 30 м, в северо-восточном направлении - 40 м, в юго-восточном направлении - 56 м,

второй пояс (пояс ограничений) — радиусом 40 м во всех направлениях от рабочей скважины; третий пояс (пояс ограничений) - радиусом 280 м во всех направлениях от рабочей скважины.

Граница первого пояса зоны санитарной охраны расположена на расстоянии, от стенок запасных и регулирующих емкостей - 30 м. От станции водоочистки – 15 м.

Согласно СанПиН 2.1.4.1110-02 ширина санитарно-защитной полосы составляет 10 м по обе стороны от линии водопровода. В пределах санитарно-защитной полосы водопроводов должны отсутствовать источники загрязнения почвы и грунтовых вод.

Полоса отвода под строительство принята шириной минимально 7,26 м (при прокладке одного трубопровода). Расчет ширины полосы отвода при открытом методе производства работ выполнен в таблице.

Расчет ширины полосы отвода при открытом методе производства работ.

№ п/п	Наименование	Показатель
1	2	3
1	Материал труб	ПЭ100 SDR17Ø160x9,5; Ø 110x6,6; Ø 63x3,8
2	Наружный диаметр Дн,м	160, 110, 63
3	Ширина траншеи по дну, вд,м	0.760
	Минимальное расстояние от бровки траншеи до колеса автокрана КС-4561А, регламентируемое по технике безопасности, м.	1.0
	Ширина автокрана с учетом его работы на выставленных опорах-аутригерах 3,30 м. Стоянка крана предусмотрена на проезжей части, и по этой проезжей части будет осуществляться подвоз труб, (устройство дополнительно временной дороги ПОС не предусматривает), м.	3.50
	принятое расстояние до переносного строительного ограждения зоны работ в пределах одной захватки с противоположной стороны траншеи, м	1.0

1.1.3. Характеристики проектируемого линейного объекта

Проектом предусматривается выполнение:

Строятся артезианские скважины поз. 1 «План сети водопровода». Схема работы скважин – 1 рабочая, 1 резервная. Производительность скважин 10,0 м³/ч. Для подъема и подачи воды на водоочистку в проектируемой скважине на глубине 40,0 м установлен по-

Инв. № подл.	Подпись, дата	Взам. инв. №

Изм.	Кол.уч.	Лист	№ док.	Подпись	Дата	Проект межевания и проект планировки объекта «Водоснабжение д.Любавичи Любавичского сельского поселения Руднянского района Смоленской области»	Лист

грузной насос ЭЦВ 6-10-80 производительностью 10,0 м3/ч, напор 80,0 м. в.ст., мощность насоса 4,0 кВт. Для автоматизации насосной станции предусмотрено комплектное устройство защиты и управления насосами "Лоцман+" – 40. Включение и отключение насосов осуществляется по сигналу от датчиков уровня воды в резервуарах.

Насосная станция над скважиной выполнена в стальном утепленном павильоне. Павильон оснащен электрическим отоплением и освещением. Основанием павильона является ж/б монолитная плита.

Станция «МСОВ-100» состоит из 1-го блок – контейнера заводского изготовления, устанавливаемых на бетонное основание 9,7х3,0 м. Смонтированный блок-контейнер образует утепленное здание с технологическим оборудованием. Данная конструкция обеспечивает теплоизоляцию и удобство эксплуатации станции водоподготовки.

Станция очистки воды поставляется согласно коммерческого предложения, поставщик ООО «СмолЭко».

В качестве резервуары запаса питьевой воды приняты две емкости - Е-02-65-СИ по ТУ 4859-009-57472523-2013 (D=3000, L=9200, S6 - горизонтальная исполнение У5, УХЛ5, материал резервуара AISI304, наличие датчика уровня РОС 301 или аналог, дыхательный клапан DN100). Емкости поставляются согласно коммерческому предложению № 52-КП от 05.03.20г. от ООО «Коммунальное оборудование». Размеры резервуаров 9200хдиам.3000 мм. Вес сухой емкости 6000 кг. Емкости устанавливаются на бетонное основание.

Для впуска и выпуска воздуха из резервуаров в верхней части установлены дыхательные патрубки. Дыхательные патрубки оборудуются фильтрами для очистки воздуха «ФП АКАДИ».. Фильтры поставляются комплектно заводской готовности согласно КП №012003 от 20.03.2020 от ООО «АКАДИ».

Оборудование размещается на участке водозаборных сооружений (ВЗС). Территория ВЗС оборудуется технологическим проездом шириной 4,5 м с усовершенствованным покрытием, освещением и ограждением. Ограждение глухое, высотой 2,0 м с колючей проволокой 0,5 м. Ограждение размещается по периметру ВЗС на расстоянии ЗСО – 30,0 м от артезианских скважин, 15 м от станции очистки воды, 30,0 от резервуаров запаса питьевой воды.

Обязка оборудования водозаборных сооружений выполняется при помощи труб из полиэтилена МУЛЬТИПАЙП II ПЭ100/ПЭ100-RC SDR 17 90х5,4, 160х9,5, 225х13,4. Трубопроводы прокладываются подземно, на глубине 1,8 м.

Проектируемая сеть водоснабжения служит для обеспечения хозяйственно-питьевых и противопожарных нужд населенного пункта д. Любавичи.

Сеть водоснабжения д.Любавичи состоит из трубопроводов, водоразборных колонок, узловых колодцев, колодцев с вантузами и выпусками, колодцев с пожарными гидрантами.

Расчет расходов воды выполнен согласно СП 31.13330.2012. Расход воды на хозяйственно-питьевые нужды составляет:

97,0 м3/сут; 12,0 м3/ч; 3,5 л/с

Секундный расход воды на наружное пожаротушение определен по табл. 1 СП

8.13130.2009 при числе жителей д. Любавичи 585 чел при застройке не более 2х этажей. Расход составит 5,0 л/с.

Инов. № подл.	Взам. инв. №
	Подпись, дата

Изм.	Кол.уч.	Лист	№ док.	Подпись	Дата	Проект межевания и проект планировки объекта «Водоснабжение д.Любавичи Любавичского сельского поселения Руднянского района Смоленской области»	Лист

Согласно письма исх. б/н от 17.01.2020 г. в населенном пункте имеются существующее здание по ул. Школьная строительным объемом $1550 \times 3,2 = 4960$ м³.

В соответствии с прим. 1 к табл.1 СП8.13130.2009 Расход воды на наружное пожаротушение в поселении должен быть не менее расхода воды на пожаротушение зданий, указанных в таблице 2. СП8.13130.2009. Согласно табл.2 СП8.13130.2009 при строительном объеме здания строительным объемом 4 960 м³, расход воды на наружное пожаротушение составит – 10,0 л/с.

Согласно раздела 6 СП 8.13130.2009 принято: число пожаров - 1, продолжительность пожара - 3,0 часа.

Потребный объем воды на время пожаротушения составит 108,0 м³.

Согласно плана сети водопровода проектом предусматривается строительство 22 колодцев (в т.ч. вантузы и выпуски), 4 мокрых колодца, 44 присоединительных колодцев для водоразборных колонок, 44 водоразборных колонок, 15 пожарных гидрантов.

Колодцы выполнены из сборных ж/б элементов по ГОСТ 8020-2016 диаметром 1500 – 1000 мм. Водоразборные колонки размещаются в колодцах из сборных ж/б элементов по ГОСТ 8020-2016 диаметром 1000 мм

Сеть водопровода выполнена из полиэтиленовых труб МУЛЬТИПАЙП II ПЭ100/ПЭ100-RC SDR 17 32x2,0, 63x3,8, 110x6,6, 160x6,5 ТУ 22.21.21-019-73011750-2018. Линейная протяженность трассы 9900,0 м. Трубопроводы прокладываются ниже глубины промерзания на глубине 1,80 м от существующих отметок земли. При параллельной прокладке двух трубопроводов расстояние между стенками труб составляет 1,7 м. Трубопроводы укладываются на естественное основание. Ширина траншеи по дну должна быть не менее чем на 30 см больше наружного диаметра трубопровода. Подбивка грунтом трубопровода производится ручным немеханизированным инструментом. Уплотнение грунта в пазухах между стенкой траншеи и трубой, а также всего защитного слоя следует проводить ручной механической трамбовкой до достижения коэффициента уплотнения 0,92. Уплотнение первого защитного слоя толщиной 10 см непосредственно над трубопроводом производят ручным инструментом.

На углах поворота трубопроводов для компенсации горизонтальных усилий, устанавливаются бетонные упоры. Упоры выполнены из монолитного бетона марки В7.5.

В качестве запорной арматуры в проекте приняты чугунные задвижки АЕОН Ду 150-50 мм.

7ПК7+32.80 Пересечение а/д "Рудня-Любавичи-Волково" методом ННБ. Водопровод труба МУЛЬТИПАЙП II ПЭ100/ПЭ100-RC SDR 11 110x10,0 в МУЛЬТИПАЙП II

Инв. № подл.	Взам. инв. №
	Подпись, дата

Изм.	Кол.уч.	Лист	№ док.	Подпись	Дата	Проект межевания и проект планировки объекта «Водоснабжение д.Любавичи Любавичского сельского поселения Руднянского района Смоленской области»	Лист

Согласно СанПиН 2.1.4.1110-02 ширина санитарно-защитной полосы составляет 10 м по обе стороны от линии водопровода. В пределах санитарно-защитной полосы водопроводов должны отсутствовать источники загрязнения почвы и грунтовых вод.

1.1.6. Меры по защите территории от чрезвычайных ситуаций природного и техногенного характера

Для обеспечения охраны окружающей среды на период строительства сети газопровода, необходимо соблюдение следующих мероприятий:

- обязательное временное ограждение территории по требованию СП 49.13330.2012, актуализированной редакции СНиП 12-03-2001 «Безопасность труда в строительстве. Часть I»;

- оснащение рабочих мест инвентарными контейнерами, в том числе контейнером для сбора и кратковременного хранения твердых бытовых и строительных отходов в количестве 3 шт. Предельный срок содержания образующихся отходов в местах хранения не должен превышать 7 дней. После строймусор должен вывозиться на полигон ТБО

- запрещение выезда строительной техники на линию с не отрегулированными двигателями;

- использование стройтехники с электродвигателями: например - сварочного агрегата для ручной электродуговой сварки стальных труб;

- запрещение: сжигания горючих отходов и строительного мусора на территории производственной базы и применения открытого огня для разогрева электродвигателей строительных машин;

- соблюдение требований местных органов охраны природы.

Все мероприятия по охране окружающей среды должны быть выполнены в соответствии с разделами 6.2.3, 6.2.11 СП 48.13330.2011 Актуализированной редакции СНиП 12.01-2004 «Организация строительства», и постановлениями местных органов по вопросам охраны природы и рационального использования природных ресурсов в регионе.

Инв. № подл.	Подпись, дата	Взам. инв. №							Лист
			Изм.	Кол.уч.	Лист	№ док.	Подпись	Дата	
			Проект межевания и проект планировки объекта «Водоснабжение д.Любавичи Любавичского сельского поселения Руднянского района Смоленской области»						

Том 2. Обоснование проекта планировки территории

2.1 Пояснительная записка

Согласно п.1, ст. 41, гл. 5 Градостроительного кодекса Российской Федерации, подготовка документации по планировке территории осуществляется в целях обеспечения устойчивого развития территории, выделение элементов планировочной структуры (кварталов, микрорайонов, иных элементов), установление границ земельных участков на которых расположены объекты капитального строительства, границ земельных участков, предназначенных для строительства и размещения линейных объектов.

Являясь составной частью документации по планировке территории, проект планировки территории осуществляется для выделения элементов планировочной структуры и определения зон планируемого размещения объектов местного значения. Проект планировки территории является основой для разработки проектов межевания территории.

Обоснование настоящего проекта связано с определением полосы отвода проектируемого линейного объекта - «Водоснабжение д.Любавичи Любавичского сельского поселения Руднянского района Смоленской области»

При обосновании проекта использовались материалы:

- Генерального плана Любавичского сельского поселения Руднянского района Смоленской области, утверждённого Решением совета депутатов Любавичского сельского поселения Руднянского района Смоленской области № 26/1 от 19.08.2011г.,

- Правила землепользования и застройки Любавичского сельского поселения Руднянского района Смоленской области, утверждённые Решением совета депутатов Любавичского сельского поселения Руднянского района Смоленской области № № 26/1 от 19.08.2011г

Графическая часть проекта выполнена на топографической съёмке - **М 1:1000.**

Система координат - МСК-67.

2.1.1. Обоснование параметров планируемого строительства линейного объекта

Технические решения, принятые в проекте, соответствуют требованиям промышленной безопасности в области защиты населения и территории от чрезвычайных ситуаций, охраны окружающей среды, экологической и пожарной безопасности, а также требованиям нормативных документов, Действующих на территории Российской Федерации и обеспечивающих безопасную для жизни людей эксплуатацию объекта при соблюдении предусмотренных в проекте мероприятий.

2.1.2. Обоснование положений по размещению линейного объекта

Разработка документации по планировке территории осуществляется в целях строительства объекта «Водоснабжение д.Любавичи Любавичского сельского поселения Руднянского района Смоленской области». Планировка территории необходима для создания и упорядочения условий для устойчивого развития территорий, выделения элементов планировочной структуры и установления границ земельных участков, предназначенных для строительства и размещения линейного объекта.

Местоположение проектируемого водопровода обусловлено:

- №15 от 17.01.2020 Справка для изготовления проектно-сметной документации для водоснабжения д. Любавичи Руднянского района Смоленской области. Местоположение трассы водопровода также определялось с учётом соблюдения прав собственников и землепользователей земельных участков.

Планировка территории необходима для создания и упорядочения условий для устойчивого развития территорий, выделения элементов планировочной структуры и установления границ земельных участков, предназначенных для строительства и размещения линейного объекта.

Местоположение трассы водопровода определялось с учётом соблюдения прав собственников и землепользователей земельных участков.

Характеристики полосы отвода

Сведения о размерах земельных участков, предоставленных для размещения линейного объекта (полоса отвода)

Изм.	Кол.уч.	Лист	№ док.	Подпись	Дата

Взам. инв. №

Подпись, дата

Инв. № подл.

Проект межевания и проект планировки объекта «Водоснабжение д.Любавичи Любавичского сельского поселения Руднянского района Смоленской области»

Лист

Отрывка траншей предусматривается экскаватором цепным траншейным со складированием грунта на бровке траншей. Песок для обратной засыпки подвозится на автосамосвалах.

Полоса отвода принята шириной минимально 7,26 м,

Протяженность трассы 9900,00 м:

Расчет ширины полосы отвода при открытом методе производства работ выполнен в табл. 1.

Расчет ширины полосы отвода при открытом методе производства работ.

Таблица 1

№ п/п	Наименование	Показатель
1	2	3
1	Материал труб	ПЭ100 SDR17Ø160x9,5; Ø 110x6,6; Ø 63x3,8
2	Наружный диаметр Дн,м	160, 110, 63
3	Ширина траншеи по дну, вд,м	0.760
4	Минимальное расстояние от бровки траншеи до колеса автокрана КС-4561А, регламентируемое по технике безопасности, м.	1.0
5	Ширина автокрана с учетом его работы на выставленных опорах-аутригерах 3,30 м. Стоянка крана предусмотрена на проезжей части, и по этой проезжей части будет осуществляться подвоз труб, (устройство дополнительно временной дороги ПОС не предусматривает), м.	3.50
6	принятое расстояние до переносного строительного ограждения зоны работ в пределах одной захватки с противоположной стороны траншеи, м	1.0

Сведения о размещении линейного объекта, и его инфраструктура на землях сельскохозяйственного назначения, лесного водного фондов, землях особо охраняемых территорий:

Согласно сведениям из государственного кадастра объектов недвижимости (ГКН), объект предполагается разместить на земельных участках следующих категорий:

- земли населённых пунктов
- земли сельскохозяйственного назначения
- земли инженерной и транспортной инфраструктуры

Сведения о земельных участках, изымаемых во временное (на период строительства) и (или) постоянное пользование, обоснование размеров изымаемого земельного участка (при необходимости изъятия земельного участка):

Отчуждение земель во временное (краткосрочное) пользование не требуется.

Сведения о категории земель, на которых располагается проектируемый линейный объект:

- земли населённых пунктов
- земли сельскохозяйственного назначения
- земли инженерной и транспортной инфраструктуры

Сведения о территориальных зонах, в которых располагается проектируемый линейный объект:

- ИЖ** - жилой застройки
- ОЗ** – обще деловая зона
- СХ** - зона сельскохозяйственного назначения
- И** – зона инженерной инфраструктуры
- К** – зона специального назначения
- ООП** – зона озеленения общего пользования

Инв. № подл.	Подпись, дата	Взам. инв. №

Изм.	Кол.уч.	Лист	№ док.	Подпись	Дата	Проект межевания и проект планировки объекта «Водоснабжение д.Любавичи Любавичского сельского поселения Руднянского района Смоленской области»	Лист

Сведения об охранных зонах, в которых располагается проектируемый линейный объект:

- санитарно-защитная зона кладбищ
- санитарно-защитная зона ЛЭП
- санитарно-защитная зона водопровода
- санитарно-защитная зона рек и озёр

Сведения о наличии (отсутствии) объектов культурного наследия:

В границах проектируемой полосы отвода объекты культурного наследия не зарегистрированы.

2.1.3. Защита территории от чрезвычайных ситуаций природного и техногенного характера, проведение мероприятий по гражданской обороне и пожарной безопасности:

Для обеспечения охраны окружающей среды на период строительства сети водопровода, необходимо соблюдение следующих мероприятий:

- обязательное временное ограждение территории по требованию СП 49.13330.2012, актуализированной редакции СНиП 12-03-2001 «Безопасность труда в строительстве. Часть I»;
- оснащение рабочих мест инвентарными контейнерами, в том числе контейнером для сбора и кратковременного хранения твердых бытовых и строительных отходов в количестве 3 шт. Предельный срок содержания образующихся отходов в местах хранения не должен превышать 7 дней. После строймусор должен вывозиться на полигон ТБО
- запрещение выезда строительной техники на линию с не отрегулированными двигателями;
- использование стройтехники с электродвигателями: например - сварочного агрегата для ручной электродуговой сварки стальных труб;
- запрещение: сжигания горючих отходов и строительного мусора на территории производственной базы и применения открытого огня для разогрева электродвигателей строительных машин;
- соблюдение требований местных органов охраны природы.

Все мероприятия по охране окружающей среды должны быть выполнены в соответствии с разделами 6.2.3, 6.2.11 СП 48.13330.2011 Актуализированной редакции СНиП 12.01-2004 «Организация строительства», и постановлениями местных органов по вопросам охраны природы и рационального использования природных ресурсов в регионе.

Том 3. Проект межевания территории

Введение

Проект межевания территории разрабатывается в целях определения местоположения границ, образуемых и изменяемых земельных участков.

В данном разделе на основе проекта планировки территории по объекту «Водоснабжение д.Любавичи Любавичского сельского поселения Руднянского района Смоленской области» Смоленская область, Руднянский район, Любавичское сельское поселение, д Любавичи выполнены следующие чертежи:

Чертеж планировки территории

Чертеж расположения элемента планировочной структуры

Чертеж постоянной полосы отвода.

Чертеж земельного участка временного отвода

В качестве исходных данных использованы следующие документы:

Изм.	Кол.уч.	Лист	№ док.	Подпись	Дата

Взам. инв. №

Подпись, дата

Инв. № подл.

Проект межевания и проект планировки объекта «Водоснабжение д.Любавичи Любавичского сельского поселения Руднянского района Смоленской области»

Лист

- Генеральный план Любавичского сельского поселения Руднянского района Смоленской области № 26/1 от 19.08.2011г.
- Правила землепользования и застройки Любавичского сельского поселения Руднянского района Смоленской области № 26/1 от 19.08.2011г.
- Топографическая съёмка масштаба 1:500.
- Сведения государственного кадастра недвижимости, представленные в формате кадастровых планов территории № 0235/2020-2710-1 от 14.01.2020г.; № 0235/2020-2706-1 от 14.01.2020г.

Нормативно правовая база, используемая при подготовке документации по планировке:

- Градостроительный кодекс РФ Федерации от 29 декабря 2004 г. №190-ФЗ
- Земельный кодекс РФ от 25 октября 2001 г. №136-ФЗ
- СНиП 11-04-2003 «Инструкция о порядке разработки, согласования и утверждения градостроительной документации».

3.1. Межевание территории

Подготовка проекта межевания застроенных и подлежащих застройке территорий осуществлена в целях установления границ, застроенных и незастроенных земельных участков, планируемых для предоставления Заказчику для строительства объекта.

Размеры земельных участков в границах застроенных и подлежащих застройке территорий установлены с учётом фактического землепользования и градостроительных нормативов, и правил, действующих на период застройки указанных территорий.

3.2. Информация о земельных участках

Проектируемый участок расположен в границах кадастровых кварталов: 67:16:0030101, 67:16:1620101, 67:16:0030102 на землях государственной неразграниченной собственности, право распоряжения которыми, в соответствии с земельным законодательством, принадлежит Администрации Любавичского сельского поселения Руднянского района Смоленской области.

Площадь временного отвода под строительство объекта «Водоснабжение д.Любавичи Любавичского сельского поселения Руднянского района Смоленской области» составляет 44139,86 м² и состоит из двадцати одного контура.

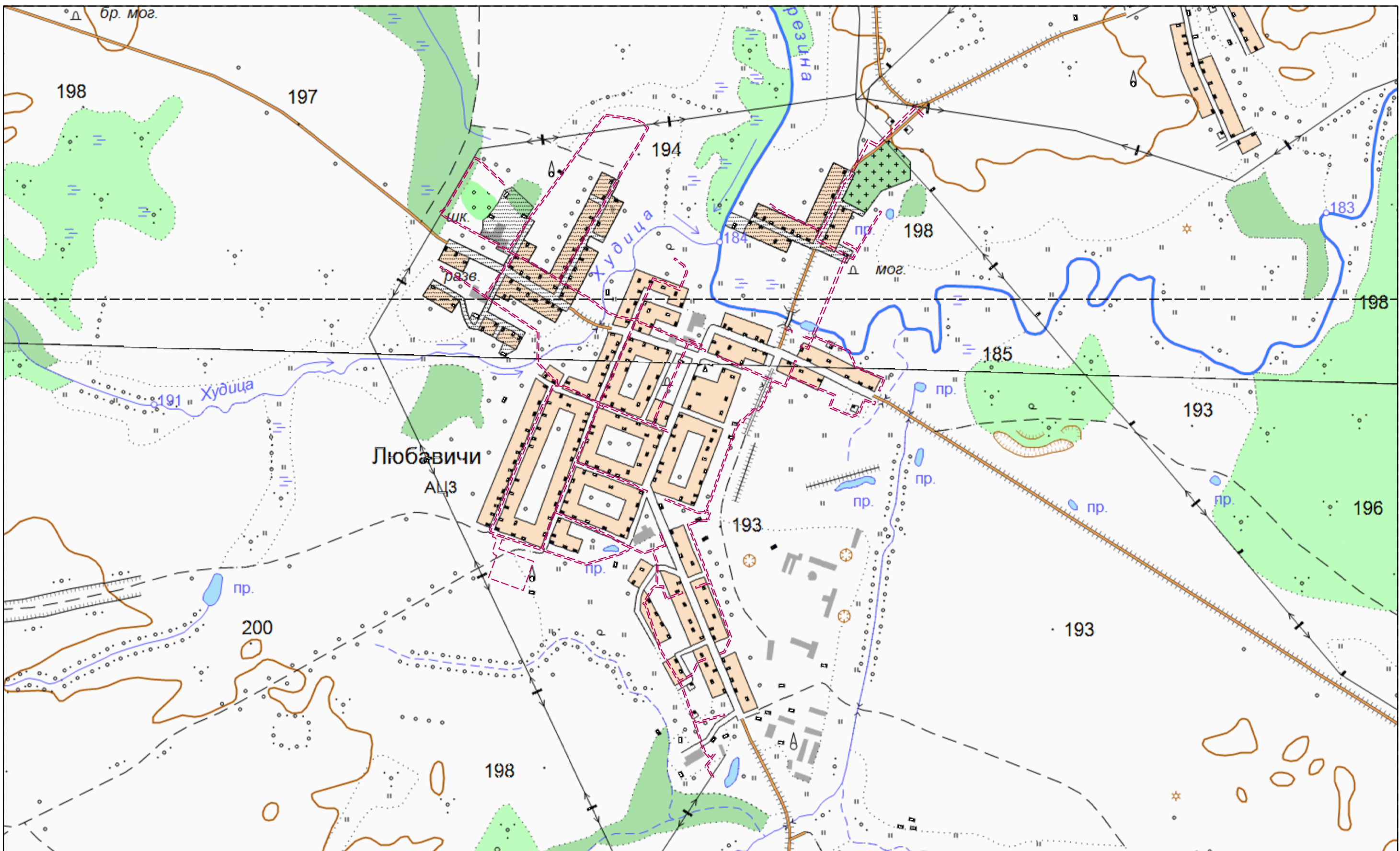
Площадь земельного участка охранной зоны линейного объекта «Водоснабжение д.Любавичи Любавичского сельского поселения Руднянского района Смоленской области» составляет 99000 м².

Пересекает: а/д "Рудня-Любавичи-Волково" 7ПК7+32.80, 12ПК1+3.00, ПК8+84.00, 23ПК0+56.60, 26ПК2+42.57, ПК1+18.93;
р. Худица: 6ПК1+27.40, 19ПК1+19.50;
а/д "Рудня-Любавичи-Шилово": ПК13+98.60, 22ПК0+56.60;
р. Березина: ПК16+92.00, 26ПК0+45.00.

№ п/п	Кадастровый номер или обозначение земельного участка	Площадь (Р), м2	Вид использования	Правообладатель	Категория земель	Вид разрешенного использования земельного участка
1	2	3	4	5	6	7
1	:ЗУ1(многоконтурный) состоящий из 54 контуров)	25853	Временное использование на период строительства	госсобственность	Земли населённых пунктов	Коммунальное обслуживание(водоснабжение)
2	:ЗУ2	6777	Постоянное пользование	госсобственность	Земли населённых пунктов	Коммунальное обслуживание(водоснабжение)-

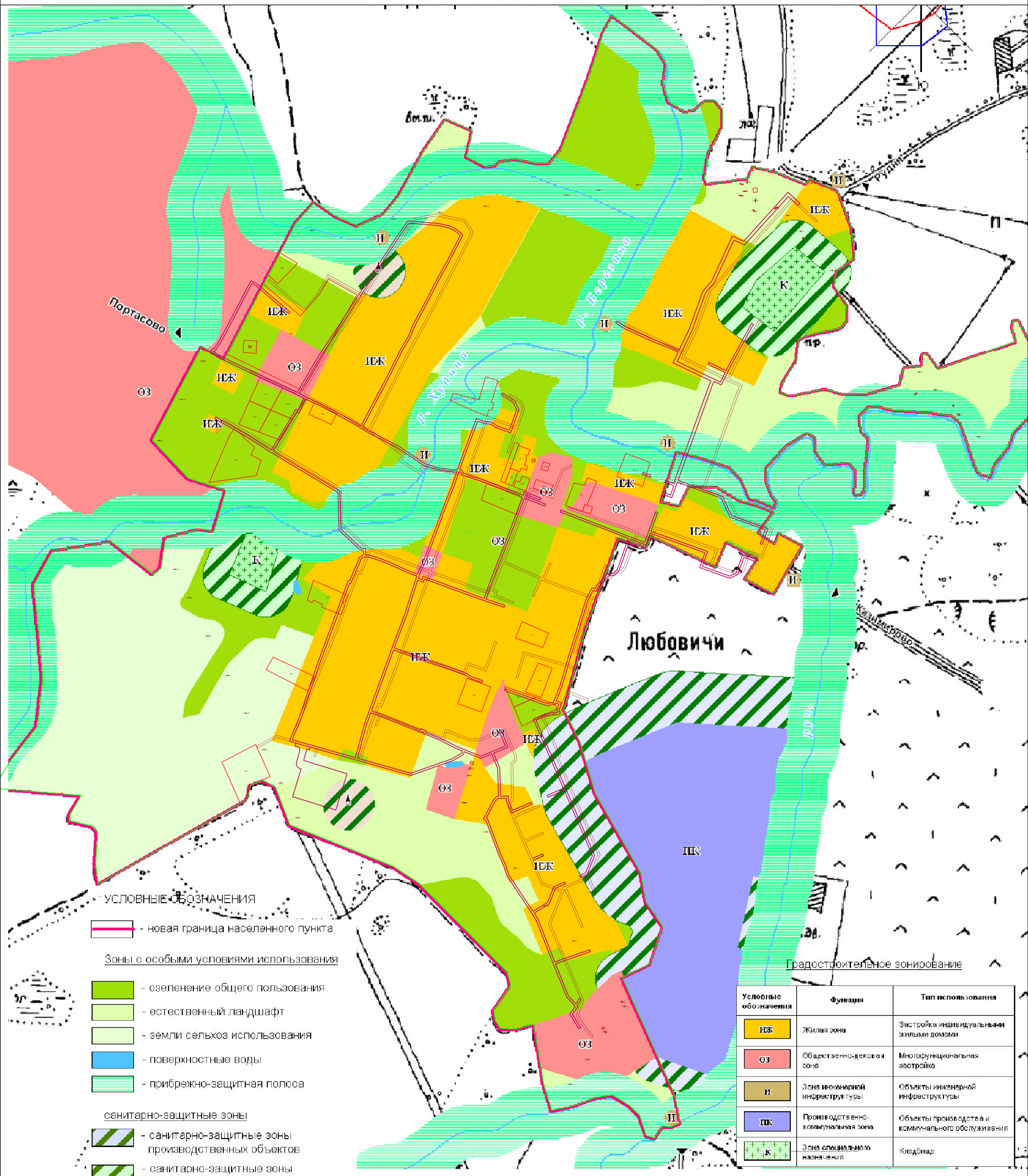
Инов. № подл.	Подпись, дата	Взам. инв. №

Изм.	Кол.уч.	Лист	№ док.	Подпись	Дата	Проект межевания и проект планировки объекта «Водоснабжение д.Любавичи Любавичского сельского поселения Руднянского района Смоленской области»	Лист



Условные обозначения
 ————— район работ

						ПРОЕКТ ПЛАНИРОВКИ И ПРОЕКТ МЕЖЕВАНИЯ ТЕРРИТОРИИ ЛИНЕЙНОГО ОБЪЕКТА «Водоснабжение д.Любавичи Любавичского сельского поселения Руднянского района Смоленской области»			
Изм.	Кол.уч.	Лист	N док.	Подп.	Дата	Приложение 1 (Обзорный схема)	Стадия	Лист	Листов
							ППМ	1	1
Выполнил	Тараскина			<i>[Signature]</i>	2020	Схема	ООО "АСК"		
Проверил	Сорокашин			<i>[Signature]</i>	2020				



- УСЛОВНЫЕ ОБОЗНАЧЕНИЯ**
- новая граница населенного пункта
- Зоны с особыми условиями использования**
- озеленение общего пользования
 - естественный ландшафт
 - земли сельхоз использования
 - поверхностные воды
 - прибрежно-защитная полоса
- санитарно-защитные зоны**
- санитарно-защитные зоны производственных объектов
 - санитарно-защитные зоны кладбищ
 - санитарно-защитные зоны инженерной инфраструктуры

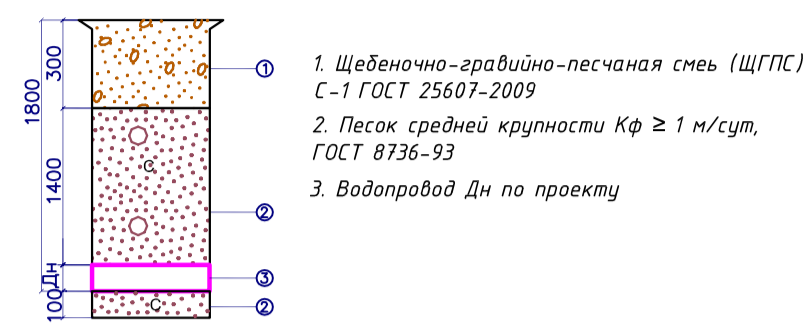
Условные обозначения	Функция	Тип использования
ИЖ	Жилая зона	Застройка индивидуальными жилыми домами
ОЗ	Общественно-деловая зона	Многофункциональная застройка
И	Зона инженерной инфраструктуры	Объекты инженерной инфраструктуры
ПК	Производственно-коммунальная зона	Объекты производства и коммунального обслуживания
К	Зона специального назначения	Кладбище

Проект планировки и проект межевания объекта «Водоснабжение д.Любовичи Любавичского сельского поселения Руднянского района Смоленской области»					
Изм.	Кол.уч.	Лист	№ док.	Подп.	Дата
Выполнил	Тараскина			<i>Тараскина</i>	2020
Проверил	Сорокашин			<i>Сорокашин</i>	2020
Приложение 2 (Чертеж планировки территории)					
М 1:5000				Стадия	Лист
				ПППМ	1
				Листов	1
ООО "АСК"					

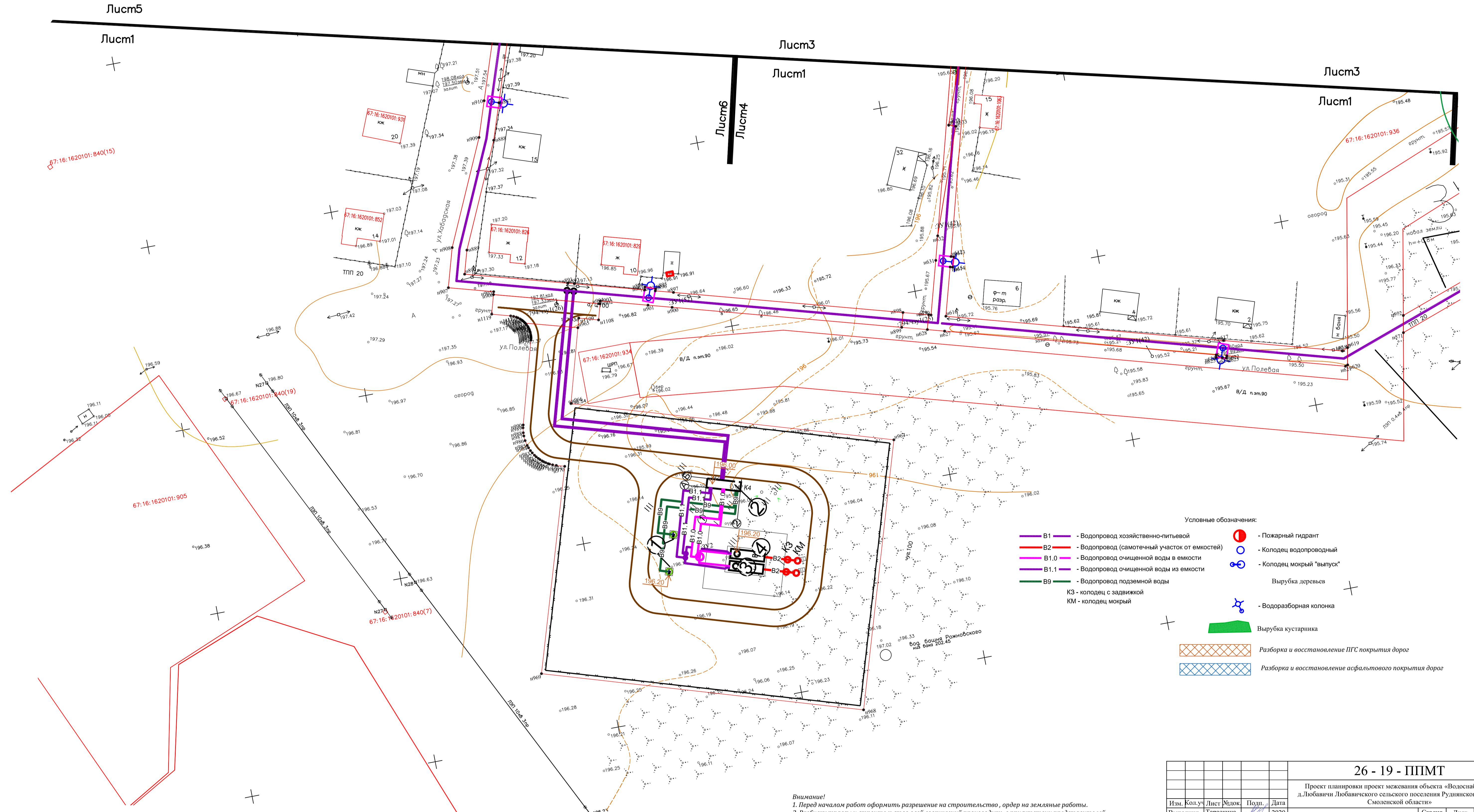
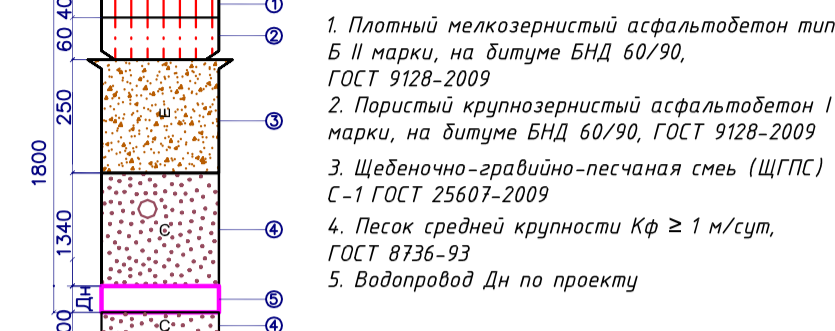
Экспликация зданий и сооружений

№	Наименование	Примечание
1	Водозаборная скважина с насосной станцией 1го подъема	Производительность 10,0 м3/ч 2шт x 4,0 кВт
2	Станция водочистки, насосная станция 1го подъема	Производительность 100,0 м3/сут 1шт x 40,0 кВт
3	Резервуар для хранения чистой воды	емк. 65 м3 x 2 шт
4	Установка воздухообменная	2 шт x 1,2 кВт

Конструктивная схема восстановления ПГС покрытия дорог



Конструктивная схема восстановления асфальтового покрытия

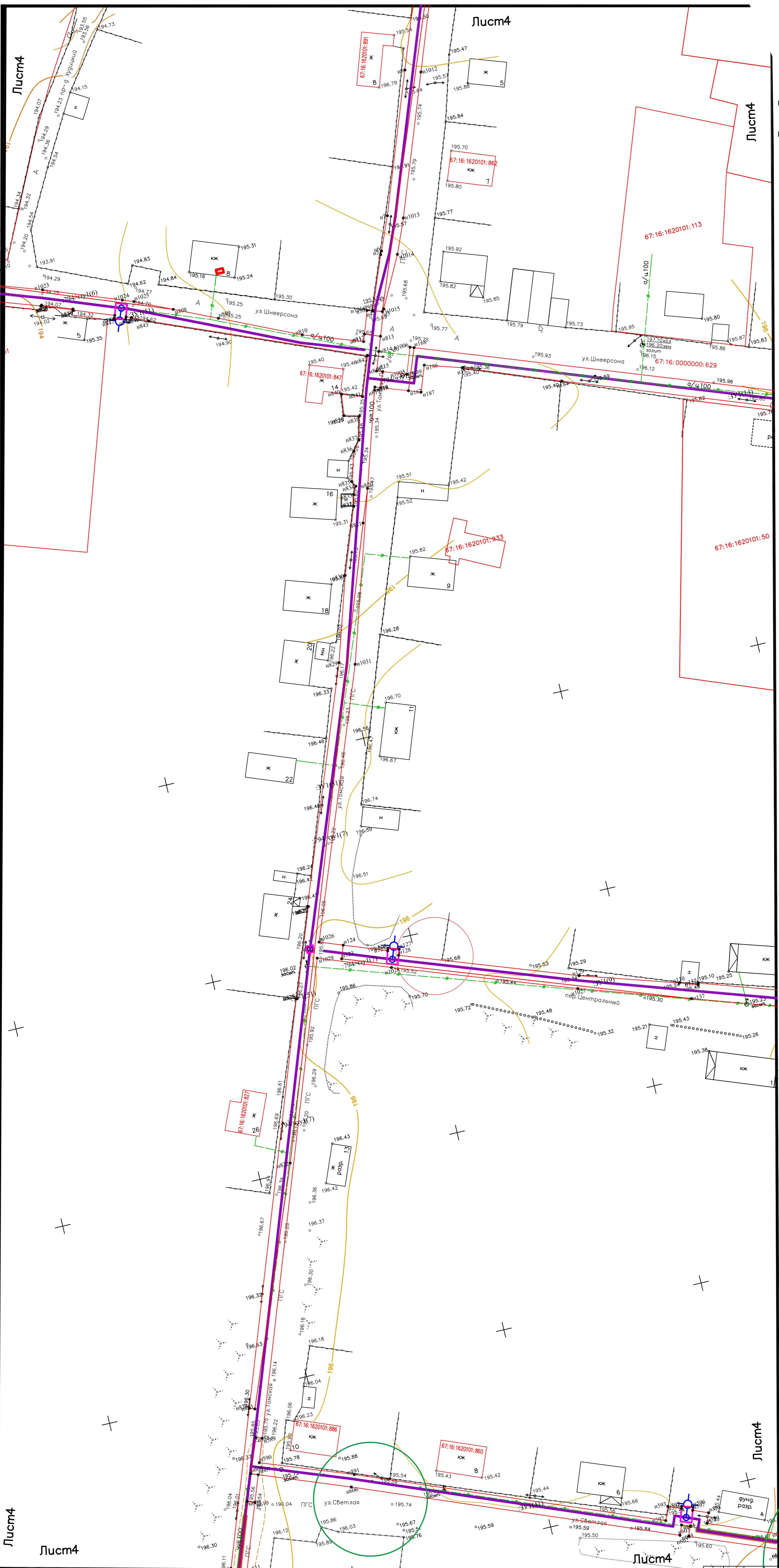


- Условные обозначения:
- B1 — Водопровод хозяйственно-питьевой
 - B2 — Водопровод (самотечный участок от емкостей)
 - B1.0 — Водопровод очищенной воды в емкости
 - B1.1 — Водопровод очищенной воды из емкости
 - B9 — Водопровод подземной воды
 - КЗ - колодезь с задвижкой
 - КМ - колодезь мокрый
 - — Пожарный гидрант
 - — Колодезь водопроводный
 - — Колодезь мокрый "выпуск"
 - — Вырубка деревьев
 - — Водоразборная колонка
 - — Вырубка кустарника
 - Разборка и восстановление ПГС покрытия дорог
 - Разборка и восстановление асфальтового покрытия дорог

Внимание!
 1. Перед началом работ оформить разрешение на строительство, ордер на земляные работы.
 2. Разбивку трассы и строительство осей сооружений производить в присутствии представителей землевладельцев, землепользователей и владельцев подземных коммуникаций с оформлением акта.
 3. Проведение земляных работ вблизи и непосредственно в охранных зонах коммуникаций производить в присутствии представителей владельцев коммуникаций.

26 - 19 - ППМТ				
Проект планировки проект межевания объекта «Водоснабжение д. Любавичи Любавицкого сельского поселения Руднянского района Смоленской области»				
Изм.	Кол.уч.	Лист	Челок	Подп.
Выполнил	Тараскина			2020
Проверил	Сорокашкин			2020
Приложение 3 (Схема расположения элемента планировочной структуры)			Страница	Листов
			3	
М 1:500				ООО "АСК"
Формат А1				

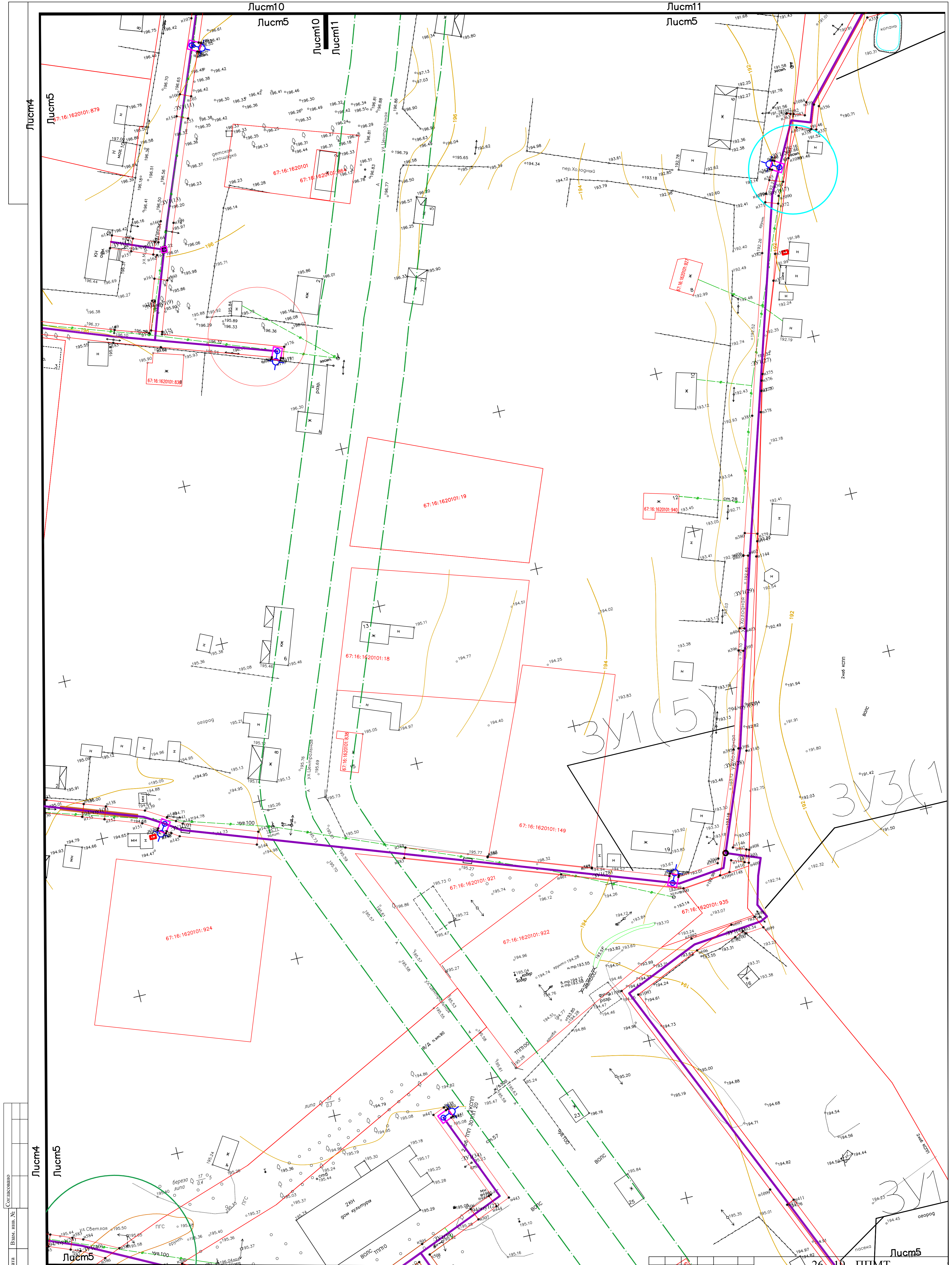
Согласовано
 Взам. инв. №
 Подпись и дата
 Инв. № подл.



Внимание!
 1. Перед началом работ оформить разрешение на строительство, ордер на земляные работы.
 2. Разбивку трассы и строительство осей сооружений производить в присутствии представителей землеладельцев, землепользователей и владельцев подземных коммуникаций с оформлением акта.
 3. Проведение земляных работ вблизи и непосредственно в охранных зонах коммуникаций производить в присутствии представителей владельцев коммуникаций.

26 - 19 - ППМТ				
Проект планировки проект межевания объекта «Водоснабжение д.Любавичи Любавичского сельского поселения Руднянского района Смоленской области»				
Изм.	Кол.уч.	Лист	Челок.	Дата
Выполнил	Тараскина	2020		
Проверил	Сорокашкин	2020		
Приложение 3 (Схема расположения элемента планировочной структуры)			Стадия	Лист
				4
М 1:500				
ООО "АСК"				
Формат А1				

Изм. № подл. Пошлись и дата. Взам. инв. №. Согласовано.



Лист № подл. Пошаг. и дата Взам. инв. № Ссылка на

Листм7

Условные обозначения:

- Водопровод
- Пожарный гидрант
- Колодец водопроводный
- Колодец мокрый "выпуск"
- Водоразборная колонка

Внимание!
 1. Перед началом работ оформить разрешение на строительство, ордер на земляные работы.
 2. Разбивку трассы и строительство осей сооружений производить в присутствии представителей землевладельцев, землепользователей и владельцев подземных коммуникаций с оформлением акта.
 3. Проведение земляных работ вблизи и непосредственно в охраняемых зонах коммуникаций производить в присутствии представителей владельцев коммуникаций.

Изм.	Колуч	Лист	Челок	Подп.	Дата
Выполнил	Гараскина	2020			
Проверил	Сорокашкин	2020			

Проект планировки проект межевания объекта «Воснабжение д.Любавичи Любавичского сельского поселения Руднянского района Смоленской области»

Приложение 3 (Схема расположения элемента планировочной структуры)

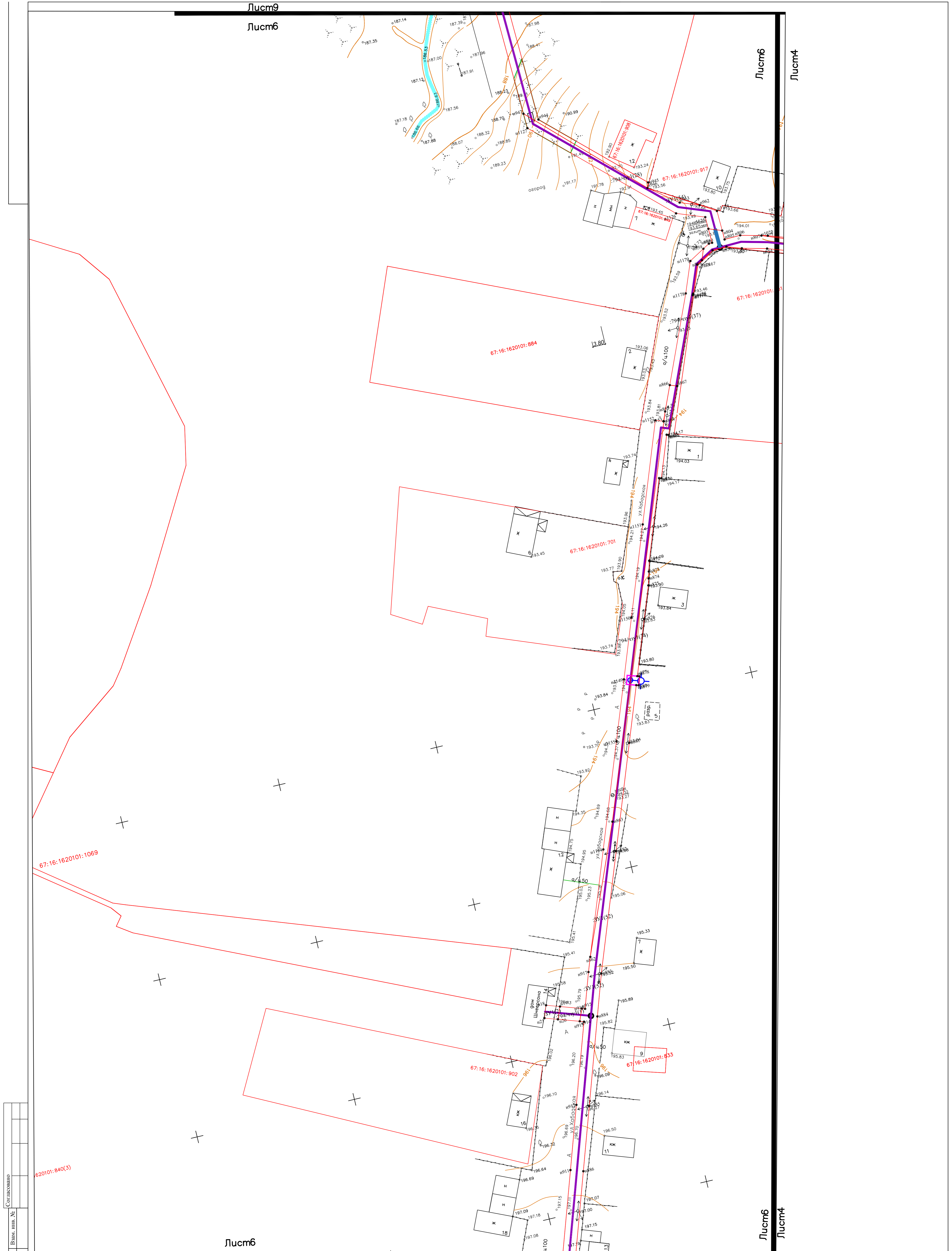
Стадия Лист Листов

5

М 1:500

ООО "АСК"

Формат А1



Лист9

Лист6

Лист6

Лист4

Лист6

Лист5

Лист6

Лист4

Изм.	№	Дата	Содержание

26 - 19 - ППМТ

Проект планировки проект межевания объекта «Водоснабжение д.Любавичи Любавичского сельского поселения Руднянского района Смоленской области»

- Внимание!**
1. Перед началом работ оформить разрешение на строительство, ордера на земляные работы.
 2. Разбивку трассы и строительство осей сооружений производить в присутствии представителей землевладельцев, землепользователей и владельцев подземных коммуникаций с оформлением акта.
 3. Проведение земляных работ вблизи и непосредственно в охранных зонах коммуникаций производить в присутствии представителей владельцев коммуникаций.

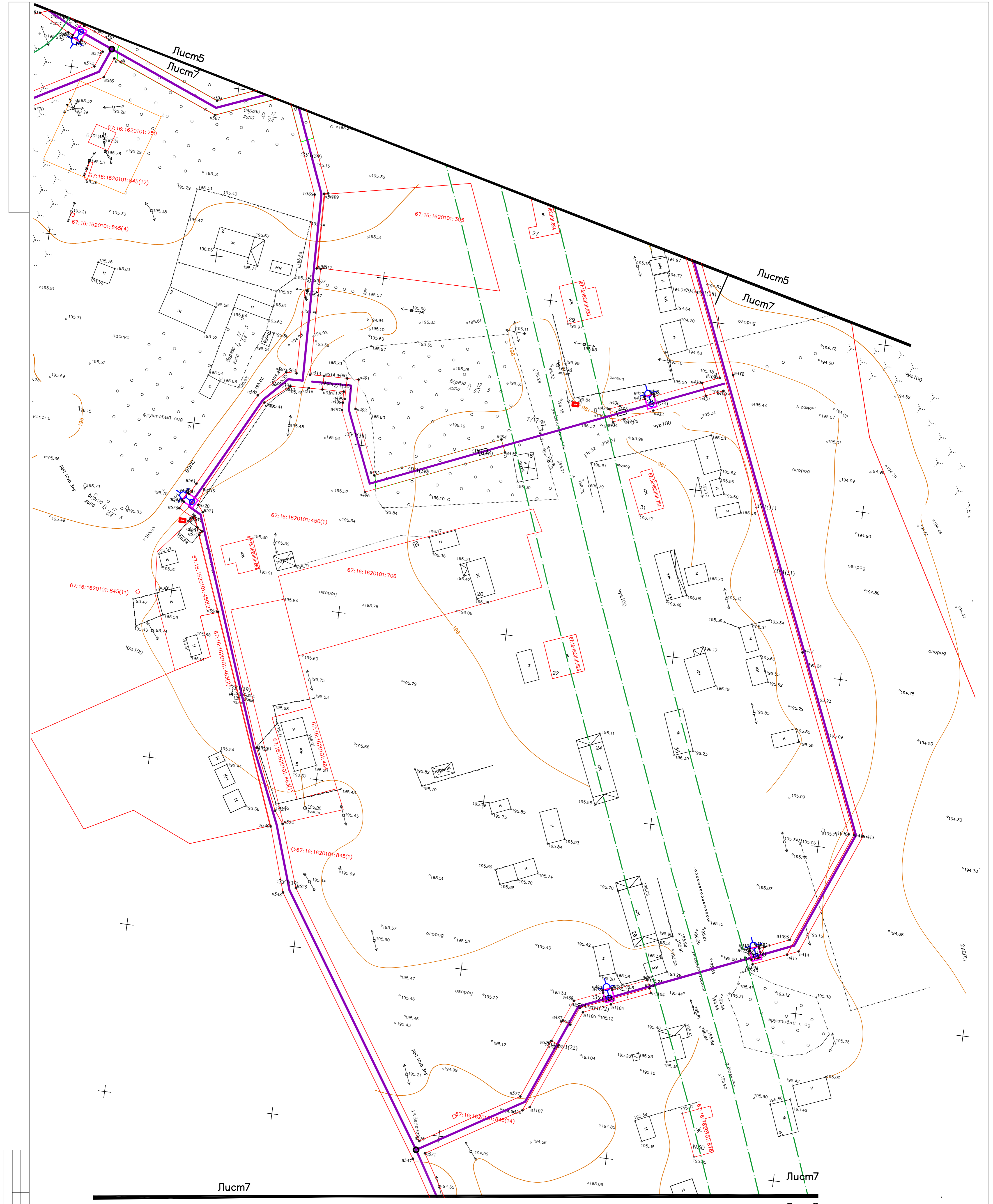
Изм.	Кол.уч.	Лист	Челок.	Подп.	Дата
Выполнил					2020
Проверил					2020

Приложение 3 (Схема расположения элемента планировочной структуры)	Стадия	Лист	Листов
		6	

М 1:500

ООО "АСК"

Формат А1

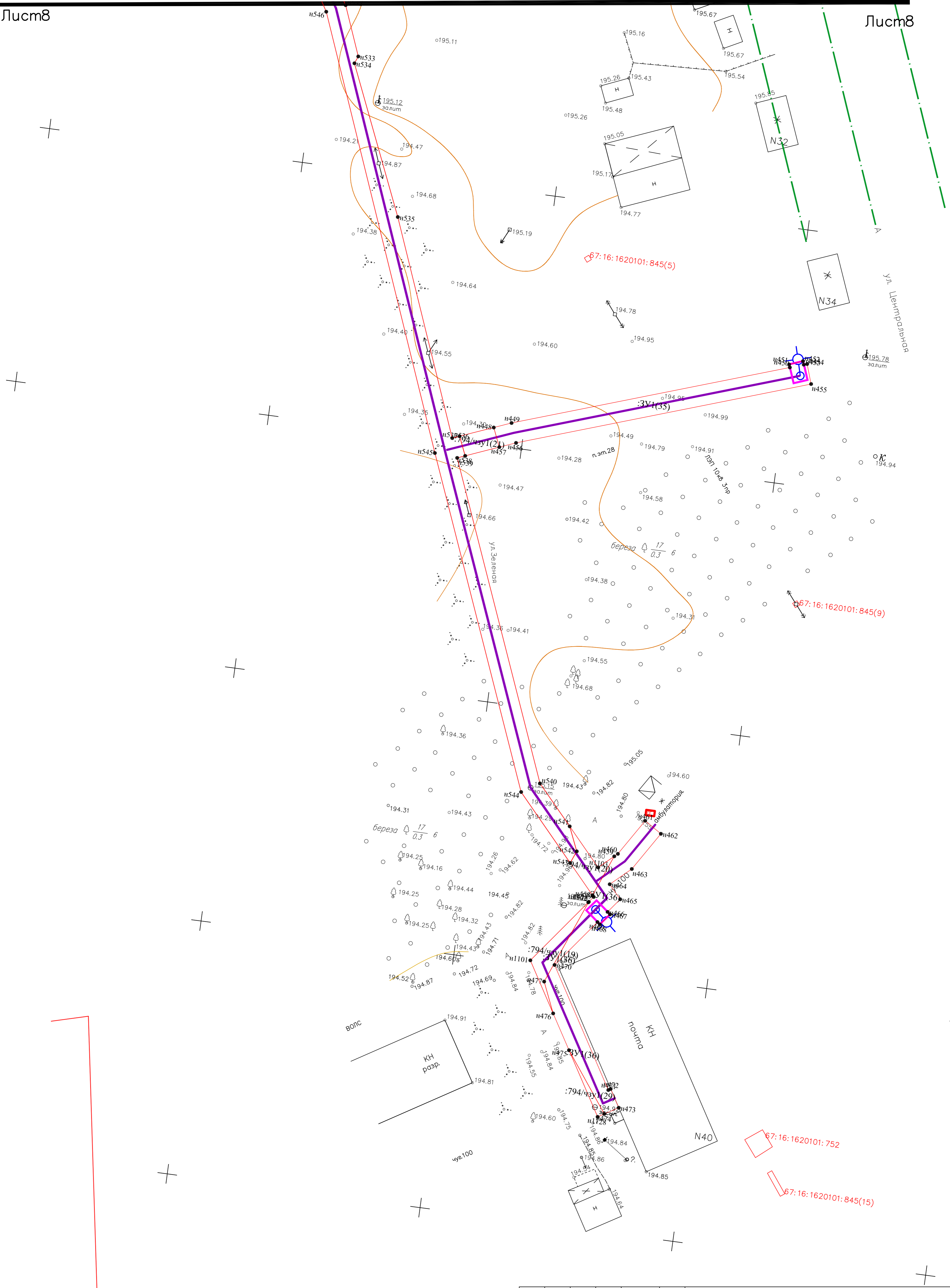


Изм. № подл. Пошаг и дата Взам. инв. № Сопровождение

Внимание!

1. Перед началом работ оформить разрешение на строительство, ордера на земляные работы.
2. Разбивку трассы и строительство осей сооружений производить в присутствии представителей землевладельцев, землепользователей и владельцев подземных коммуникаций с оформлением акта.
3. Проведение земляных работ вблизи и непосредственно в охранных зонах коммуникаций производить в присутствии представителей владельцев коммуникаций.

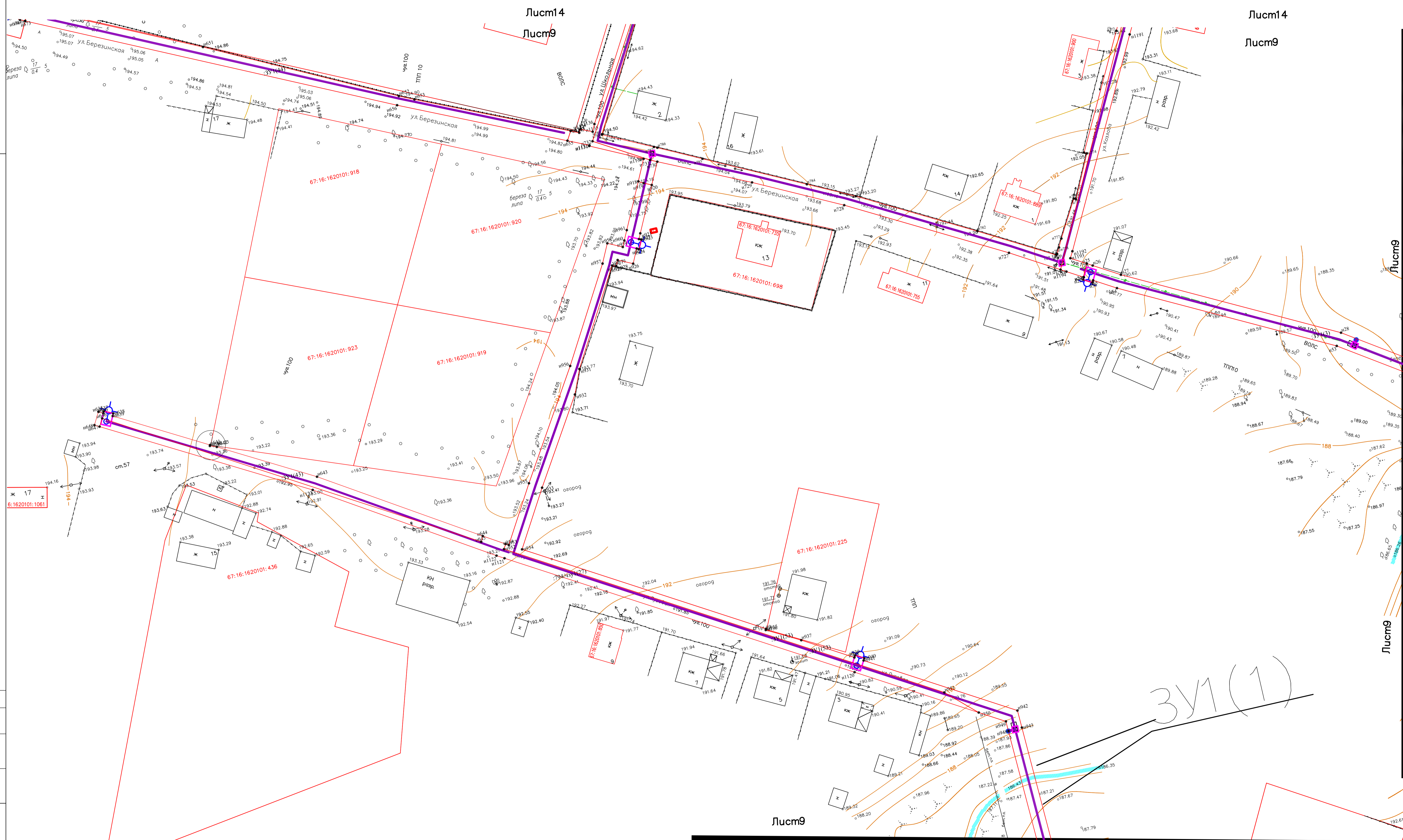
26 - 19 - ППМТ				
Проект планировки проект межевания объекта «Водоснабжение д.Любавичи Любавичского сельского поселения Руднянского района Смоленской области»				
Изм.	Кол.уч.	Лист	Челок.	Дата
Выполнил	Тараскина			2020
Проверил	Сорокашкин			2020
Приложение 3 (Схема расположения элемента планировочной структуры)				Стадия
				Лист
				Листов
М 1:500				ООО "АСК"
Формат А1				



Согласовано
Взам. инв. №
Полный и дата
Инв. № подл.

Внимание!
 1. Перед началом работ оформить разрешение на строительство, ордер на земляные работы.
 2. Разбивку трассы и строительство осей сооружений производить в присутствии представителей землевладельцев, землепользователей и владельцев подземных коммуникаций с оформлением акта.
 3. Проведение земляных работ вблизи и непосредственно в охранных зонах коммуникаций производить в присутствии представителей владельцев коммуникаций.

26 - 19 - ППМТ				
Проект планировки проект межведения объекта «Водоснабжение д.Любавичи Любавичского сельского поселения Руднянского района Смоленской области»				
Изм. Кол.уч	Лист	№ док.	Подп.	Дата
Выполнил	Тараскина			2020
Проверил	Сороквашин			2020
Приложение 3 (Схема расположения элемента планировочной структуры)				
М 1:500			Стадия	Лист
				8
ООО "АСК"				
Формат А2				



Лист 14
Лист 9

Лист 14
Лист 9

Лист 9
Лист 10
Лист 9
Лист 10

Ж 17
67:16:1620101:1061

67:16:1620101:436

Лист 9

Лист 6

Лист 6

26 - 19 - ППМТ

Проект планировки проект межевания объекта «Водоснабжение д.Лобавичи Любавицкого сельского поселения Руднянского района Смоленской области»

Приложение 3 (Схема расположения элемента планировочной структуры)

М 1:500

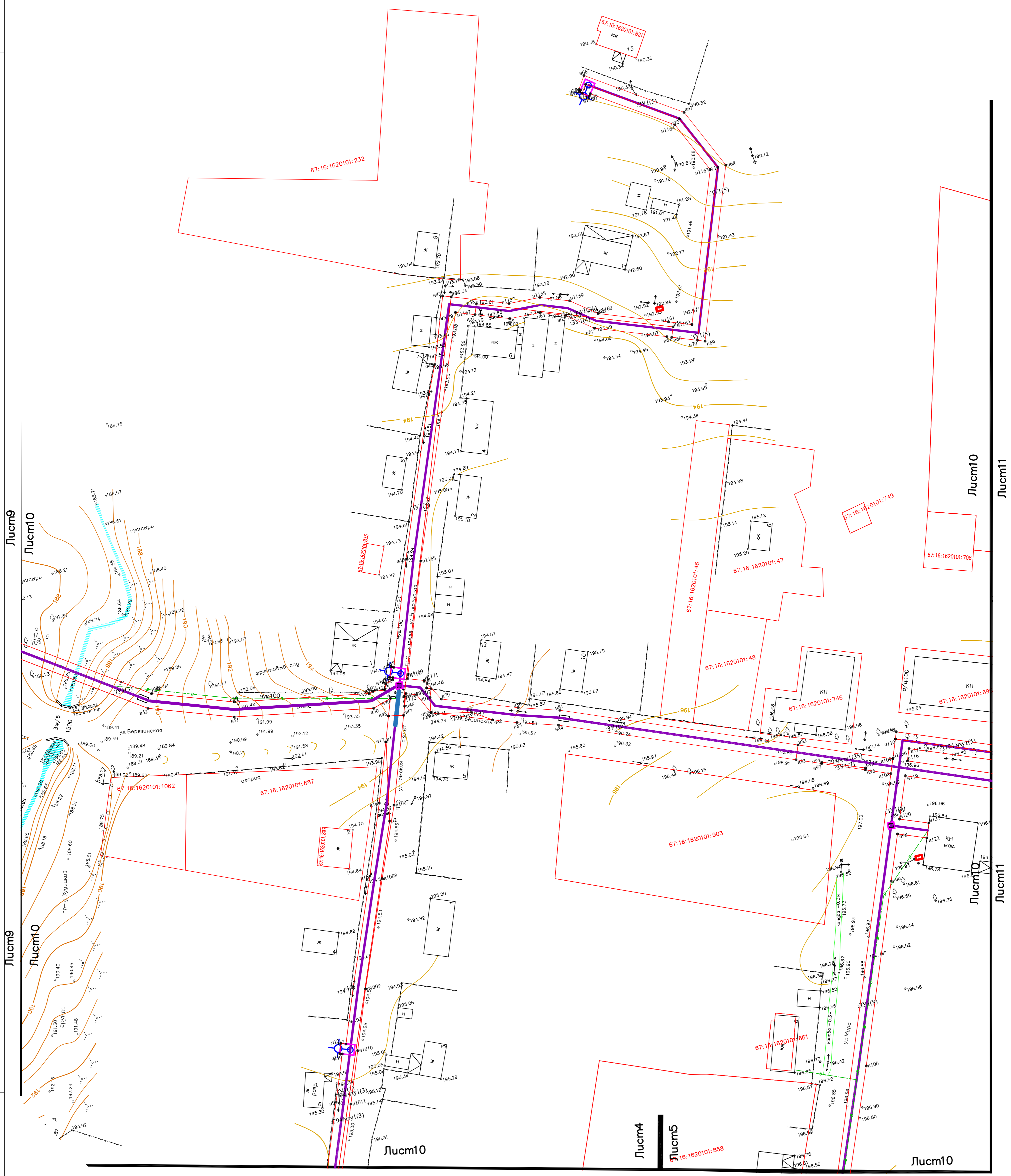
ООО "АСК"

Формат А1

- Внимание!
1. Перед началом работ оформить разрешение на строительство, ордер на земляные работы.
 2. Разбивку трассы и строительство осей сооружений производить в присутствии представителей землевладельцев, землепользователей и владельцев подземных коммуникаций с оформлением акта.
 3. Проведение земляных работ вблизи и непосредственно в охранных зонах коммуникаций производить в присутствии представителей владельцев коммуникаций.

Изм.	Кол.уч.	Лист	Вклад	Подп.	Дата
Выполнил	Тараскина				2020
Проверил	Сорокашкин				2020
Стадия	Лист	Листов			
	9				

Согласовано	
Взам. инв. №	
Полный № дата	
Инв. № посл.	



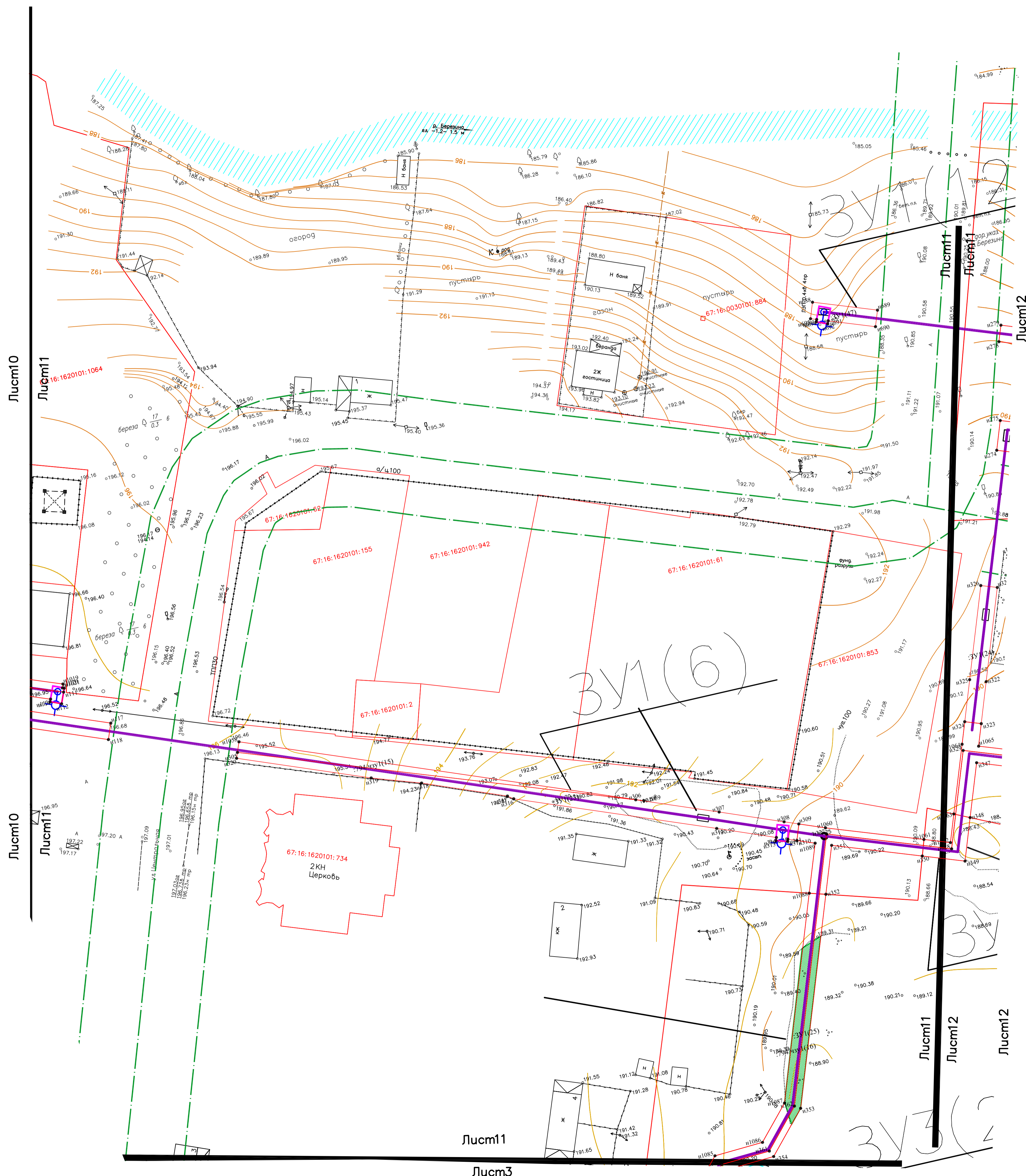
- Условные обозначения:
- - Водопровод
 - - Пожарный гидрант
 - ⊕ - Водоразборная колонка
 - - Колодец водопроводный
 - ⊗ - Колодец мокрый "выпуск"

Внимание!
 1. Перед началом работ оформить разрешение на строительство, ордера на земляные работы.
 2. Разбивку трассы и строительство осей сооружений производить в присутствии представителей земельных владельцев и владельцев подземных коммуникаций с оформлением акта.
 3. Проведение земляных работ вблизи и непосредственно в охранных зонах коммуникаций производить в присутствии представителей владельцев коммуникаций.

26 - 19 - ППМТ					
Проект планировки проект межевания объекта «Водоснабжение д.Любавичи Любавицкого сельского поселения Руднянского района Смоленской области»					
Изм.	Кол.уч.	Лист	Челок	Подп.	Дата
Выполнил	Тараскина				2020
Проверил	Сорокашкин				2020
Приложение 3 (Схема расположения элемента планировочной структуры)					
М 1:500					
ООО "АСК"					
Формат А1					

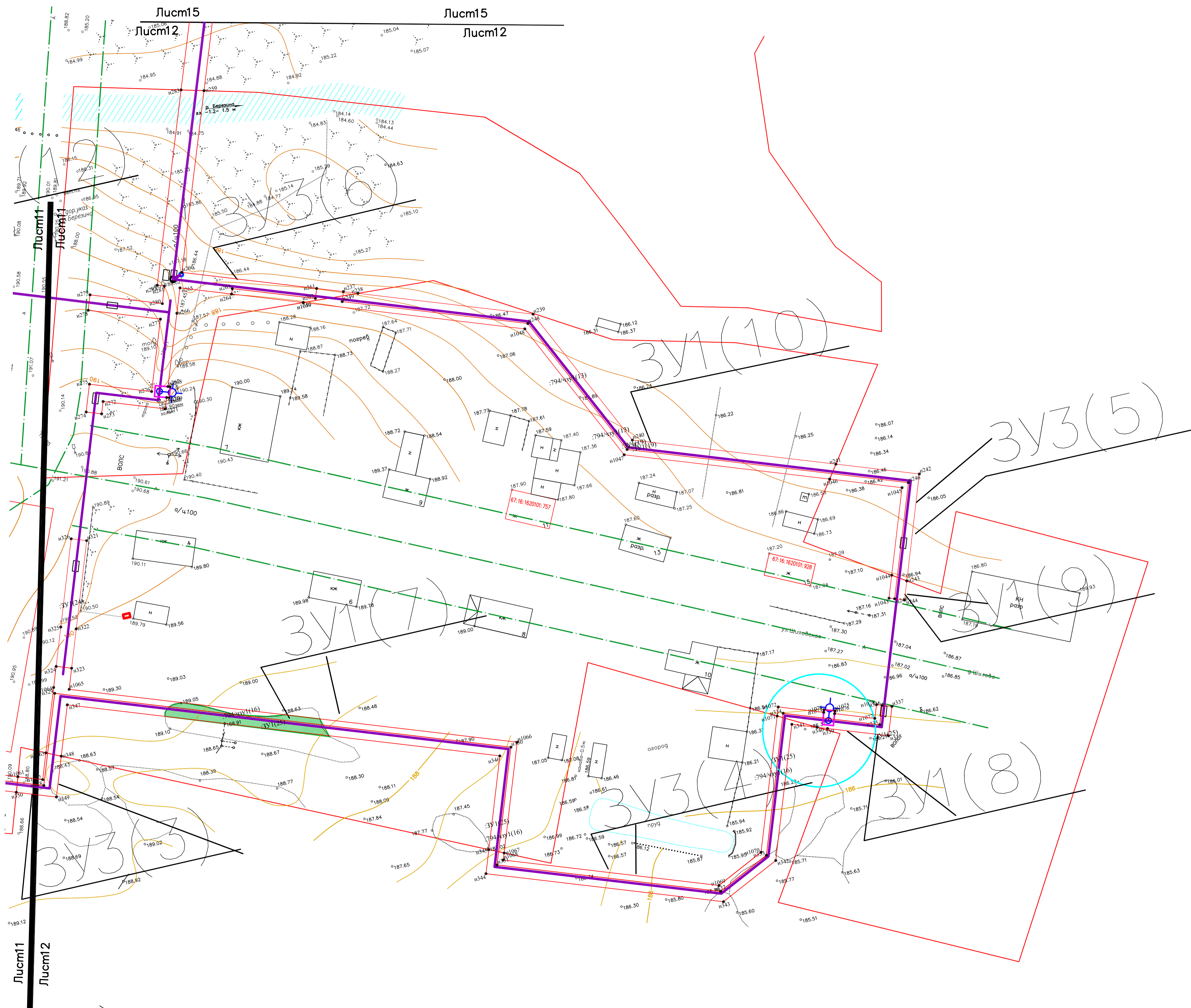
Имя, № подл. Подпись и дата Взам. инв. № Согласовано

Согласовано
 Вып. инв. №
 Подпись и дата
 Инв. № подл.



Внимание!
 1. Перед началом работ оформить разрешение на строительство, ордер на земляные работы.
 2. Разработку трассы и строительство осей сооружений производить в присутствии представителей землеустроителей, землевладельцев и владельцев подземных коммуникаций с оформлением акта.
 3. Проведение земляных работ около и непосредственно в охранных зонах коммуникаций производить в присутствии представителей владельцев коммуникаций.

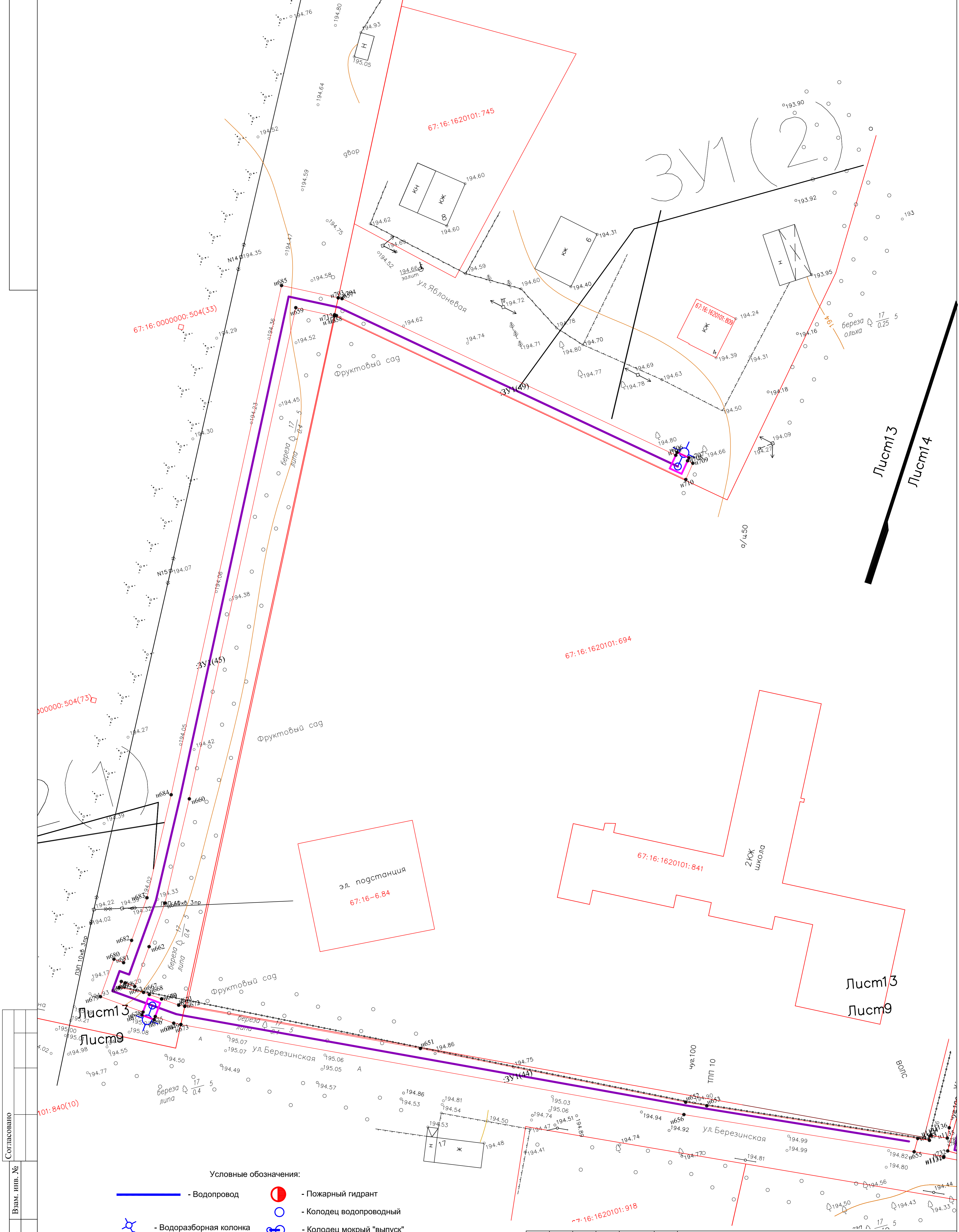
26 - 19 - ППМТ					
Проект планировки проект межевания объекта «Водоснабжение д.Любавичи Любавичского сельского поселения Руднянского района Смоленской области»					
Изм.	Кол.уч.	Лист	Челок	Подп.	Дата
Выполнил	Тараскина				2020
Проверил	Сорокашкин				2020
Приложение 3 (Схема расположения элемента планировочной структуры)					Страница
М 1:500					Лист
					11
					Листов
					ООО "АСК"
Формат А1					



Внимание!
 1. Перед началом работ оформить разрешение на строительство, ордер на земляные работы.
 2. Разбивку трассы и строительство осей сооружений производить в присутствии представителей землевладельцев, землепользователей и владельцев подземных коммуникаций с оформлением акта.
 3. Проведение земляных работ вблизи и непосредственно в охранных зонах коммуникаций производить в присутствии представителей владельцев коммуникаций.

Согласовано
 Взам. инв. №
 Подпись и дата
 Инв. № подл.

					26 - 19 - ППМТ				
					Проект планировки проект межевания объекта «Водоснабжение д.Любавичи Любавичского сельского поселения Руднянского района Смоленской области»				
Изм.	Кол.уч.	Лист	№ док.	Подп.	Дата	Приложение 3 (Схема расположения элемента планировочной структуры)	Стадия	Лист	Листов
Выполнил	Тараскина				2020		М 1:500	12	ООО "АСК"
Проверил	Сорокашина								
					М 1:500			ООО "АСК"	
								Формат А1	



Условные обозначения:

- - Водопровод
- - Пожарный гидрант
- - Колодец водопроводный
- ⊕ - Водоразборная колонка
- ⊗ - Колодец мокрый "выпуск"

Внимание!
 1. Перед началом работ оформить разрешение на строительство, ордер на земляные работы.
 2. Разбивку трассы и строительство осей сооружений производить в присутствии представителей землевладельцев, землепользователей и владельцев подземных коммуникаций с оформлением акта.
 3. Проведение земляных работ вблизи и непосредственно в охранных зонах коммуникаций производить в присутствии представителей владельцев коммуникаций.

Согласовано	
Изм. инв. №	
Подпись и дата	
Инв. № подл.	

26 - 19 - ППМТ				
Проект планировки проект межевания объекта «Водоснабжение д.Любавичи Любавичского сельского поселения Руднянского района Смоленской области»				
Изм.	Кол.уч	Лист	Подп.	Дата
Выполнил	Тараскина	13	<i>[Signature]</i>	2020
Проверил	Сороквашин		<i>[Signature]</i>	2020
Приложение 3 (Схема расположения элемента планировочной структуры)			Стадия	Листов
			13	13
М 1:500			ООО "АСК"	
Формат А2				



Изм. №	Полное и. дата	Взам. инв. №	Согласовано

Лист 3
Лист 9

Лист 14

Внимание!
 1. Перед началом работ оформить разрешение на строительство, ордера на земельные работы.
 2. Разбивку трассы и строительство осей сооружений производить в присутствии представителей землевладельцев, землепользователей и владельцев подземных коммуникаций с оформлением акта.
 3. Проведение земляных работ вблизи и непосредственно в охранных зонах коммуникаций производить в присутствии представителей владельцев коммуникаций.

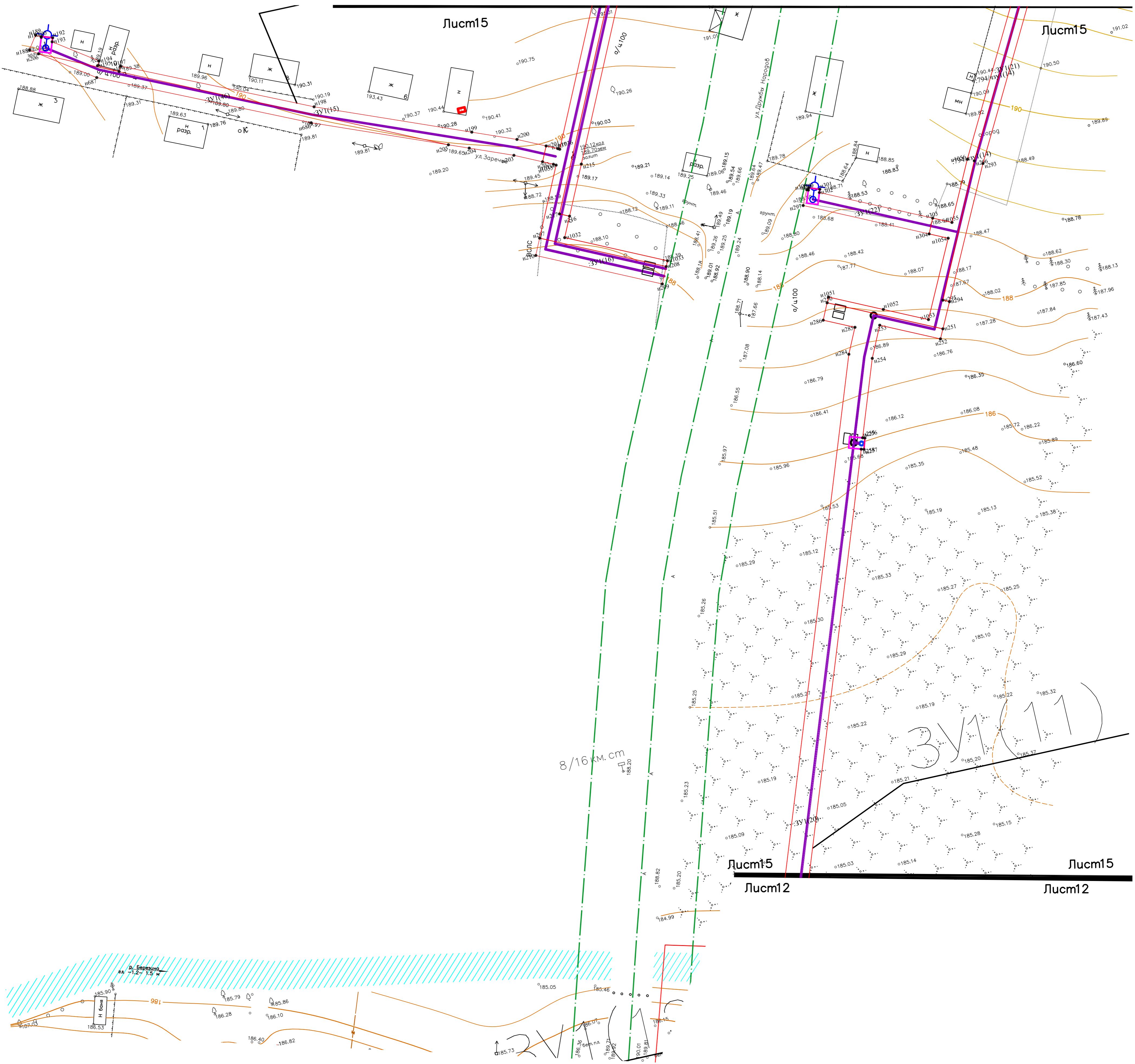
26 - 19 - ППМТ				
Проект планировки проекта межевания объекта «Водоснабжение д.Любавичи Любавичского сельского поселения Руднянского района Смоленской области»				
Изм.	Кол.уч.	Лист	Челок	Подп.
Выполнил	Тараскина	2020		
Проверил	Сорокованин	2020		
Приложение 3 (Схема расположения элемента планировочной структуры)				
М 1:500				
ООО "АСК"				
Формат А1				

Лист16

Лист16

Лист15

Лист15



Условные обозначения:

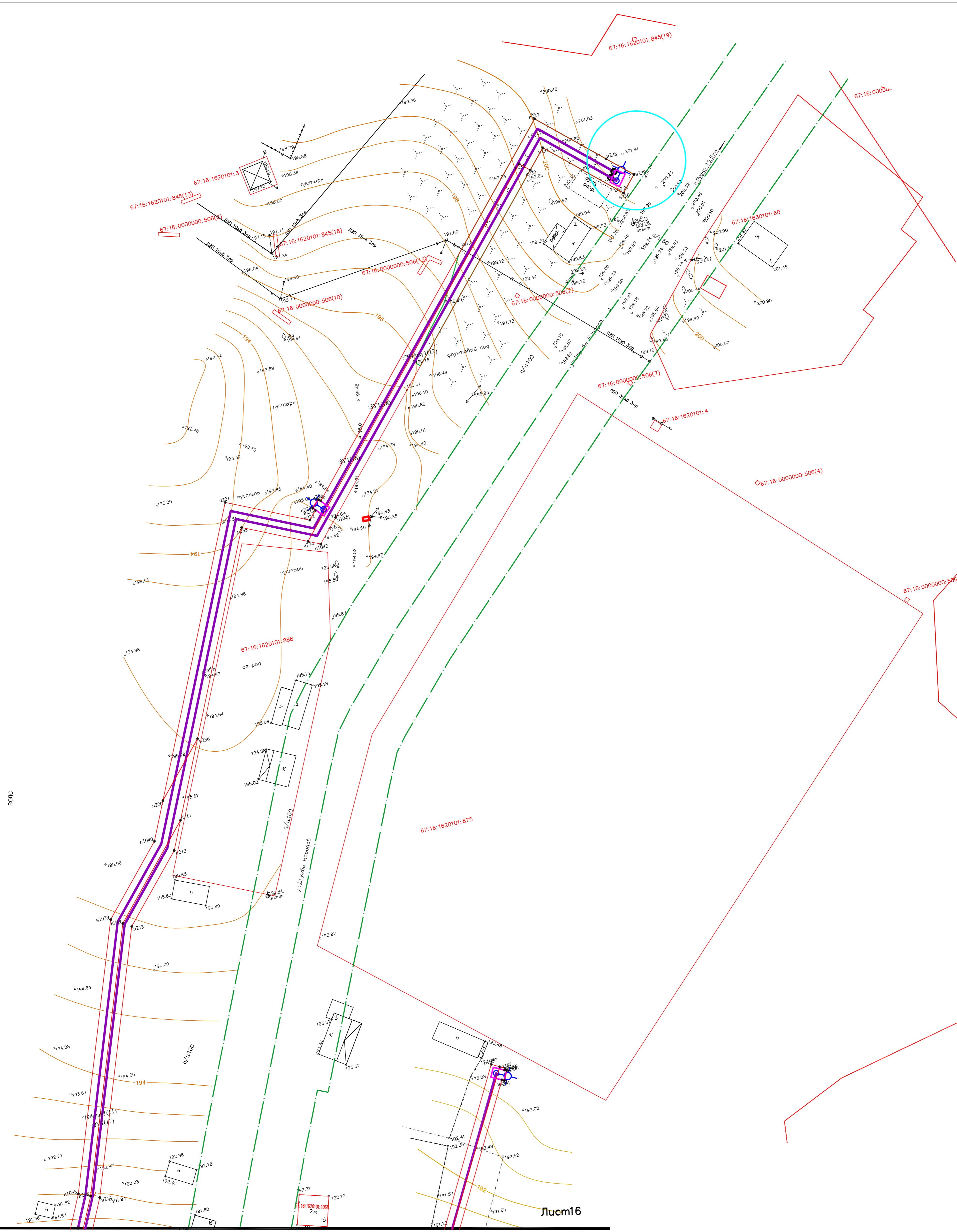
- - Водопровод
- - Водоразборная колонка
- - Пожарный гидрант
- - Колодец водопроводный
- ⊗ - Колодец мокрый "выпуск"

Внимание!

1. Перед началом работ оформить разрешение на строительство, ордер на земляные работы.
2. Разбивку трассы и строительство осей сооружений производить в присутствии представителей землеуладельцев, земельнохозяйствителей и владельцев подземных коммуникаций с оформлением акта.
3. Проведение земляных работ вблизи и непосредственно в охранных зонах коммуникаций производить в присутствии представителей владельцев коммуникаций.

26 - 19 - ППМТ					
Проект планировки проект межевания объекта «Водоснабжение д.Любавичи Любавичского сельского поселения Руднянского района Смоленской области»					
Изм.	Кол.уч.	Лист	Челок	Полн.	Дата
Выполнил	Тараскина	2020			
Проверил	Сорокашкин	2020			
Приложение 3 (Схема расположения элемента планировочной структуры)			Стадия	Лист	Листов
			П	15	
М 1:500					
ООО "АСК"					
Формат А1					

Имя, № подл. | Подпись и дата | Взам. инв. № | Согласовано



ВОЛС

Лусм16

Лусм15

Лусм16

Лусм15

Условные обозначения:

- Водопровод
- Пожарный гидрант
- Колодец водопроводный
- Колодец мокрый "выпуск"
- Водоразборная колонка

Внимание!

1. Перед началом работ оформить разрешение на строительство, ордера на земляные работы.
2. Разбивку трассы и строительство осей сооружений производить в присутствии представителей землевладельцев, землепользователей и владельцев подземных коммуникаций с оформлением акта.
3. Проведение земляных работ вблизи и непосредственно в охранных зонах коммуникаций производить в присутствии представителей владельцев коммуникаций.

26 - 19 - ППМТ					
Проект планировки проект межевания объекта «Водоснабжение д.Любавичи Любавичского сельского поселения Руднянского района Смоленской области»					
Изм.	Кол.уч.	Лист	Челок.	Подп.	Дата
Выполнил	Тараскина				2020
Проверил					2020
Приложение 3 (Схема расположения элемента планировочной структуры)			Стадия	Лист	Листов
			П	16	
М 1:500			ООО "АСК"		
Формат А1					

Изм. № подл. Пошлос в лог. Взам. инв. №

Согласовано

:3YI(1)		
н1	467031,09	1151844,32
н2	467010,23	1151840,53
н3	466851,35	1151778,80
н4	466852,22	1151776,58
н5	466865,14	1151781,66
н6	466865,93	1151782,07
н7	466874,10	1151785,47
н8	466908,07	1151797,98
н9	466940,16	1151809,81
н10	466952,36	1151814,28
н11	466952,57	1151813,66
н12	466955,22	1151814,56
н13	466954,72	1151815,85
н14	466969,26	1151821,18
н15	466997,08	1151832,11
н16	467015,56	1151838,88
н17	467031,11	1151844,24
н1	467031,09	1151844,32
:3YI(2)		
н18	466664,55	1151564,39
н19	466663,16	1151568,49
н20	466659,46	1151566,95
н21	466660,80	1151562,98
н18	466664,55	1151564,39
:3YI(3)		
н22	467121,13	1151669,57
н23	467121,77	1151669,93
н24	467121,85	1151669,80
н25	467125,42	1151671,62
н26	467124,50	1151673,15
н27	467120,10	1151680,48
н28	467089,71	1151738,52
н29	467057,68	1151786,09
н30	467050,55	1151807,20
н31	467044,73	1151842,82
н32	467045,06	1151843,87
н33	467044,69	1151847,10
н34	467046,26	1151847,68
н35	467046,88	1151849,67
н36	467047,50	1151849,88
н37	467047,74	1151849,17
н38	467050,35	1151850,20
н39	467050,09	1151850,77
н40	467077,55	1151860,40
н41	467119,10	1151876,20
н42	467126,64	1151879,53
н43	467144,01	1151885,67
н44	467143,25	1151887,83
н45	467041,89	1151851,75

Взам. инв. №

Подпись, дата

Инв. № подл.

Изм.	Кол.уч.	Лист	№ док.	Подпись	Дата
Составил		Тараскина			2020
Проверил		Сороквашин			2020

Проект планировки и проект межевания объекта «Водоснабжение д.Любавичи Любавичского сельского поселения Руднянского района Смоленской области»

Каталог координат временного отвода под строительство

Стадия	Лист	Листов
--------	------	--------

ППИМ	1	10
------	---	----

ООО «АСК»

Инв. № подл.	Подпись, дата	Взам. инв. №

н46	467039,30	1151851,28
н47	467036,99	1151850,48
н48	467037,71	1151846,51
н49	467042,18	1151848,05
н50	467040,62	1151843,11
н51	467046,66	1151806,23
н52	467054,06	1151784,30
н53	467086,27	1151736,47
н54	467116,61	1151678,52
н55	467120,33	1151672,33
н56	467119,75	1151672,00
н22	467121,13	1151669,57
:ЗУ1(4)		
н57	467137,19	1151892,99
н58	467139,95	1151893,97
н59	467122,20	1151943,84
н60	467119,57	1151942,90
н61	467120,01	1151941,65
н62	467126,56	1151923,25
н63	467131,58	1151916,57
н64	467133,85	1151910,12
н65	467134,11	1151901,77
н57	467137,19	1151892,99
:ЗУ1(5)		
н66	467193,06	1151935,64
н67	467177,49	1151959,52
н68	467161,25	1151967,24
н69	467116,57	1151951,34
н70	467117,26	1151949,41
н71	467161,13	1151965,02
н72	467176,09	1151957,92
н73	467190,64	1151935,50
н74	467188,51	1151934,12
н75	467188,99	1151933,49
н76	467189,46	1151933,84
н77	467189,71	1151933,46
н66	467193,06	1151935,64
:ЗУ1(6)		
н78	467043,84	1151858,50
н79	467038,99	1151861,25
н80	467032,14	1151880,79
н81	467029,00	1151891,50
н82	467005,75	1151951,47
н83	467002,01	1151950,06
н84	467025,21	1151890,22
н85	467028,33	1151879,57
н86	467030,50	1151873,38
н87	467033,75	1151868,33
н88	467035,34	1151859,59
н89	467035,96	1151857,81
н90	467036,14	1151857,72
н91	467040,11	1151858,44
н92	467042,28	1151859,21
н93	467042,73	1151858,11
н78	467043,84	1151858,50
:ЗУ1(7)		

Изм.	Кол.уч.	Лист	№ док.	Подпись	Дата	Проект планировки и проект межевания объекта «Водоснабжение д.Любавичи Любавичского сельского поселения Руднянского района Смоленской области»	Лист

Инв. № подл.	Подпись, дата	Взам. инв. №

н94	466999,85	1151956,63
н95	466995,73	1151967,69
н96	466995,25	1151967,51
н97	466999,51	1151956,50
н94	466999,85	1151956,63
:ЗУ1(8)		
н98	466976,63	1151972,09
н99	466964,68	1151967,61
н100	466918,01	1151950,10
н101	466882,54	1151936,23
н102	466882,18	1151936,93
н103	466879,70	1151935,63
н104	466879,92	1151935,21
н105	466866,89	1151930,11
н106	466868,32	1151926,86
н107	466890,35	1151935,77
н108	466992,74	1151973,94
н109	466996,55	1151975,36
н110	467001,48	1151977,20
н111	466989,37	1152009,56
н112	466986,73	1152008,46
н113	466987,80	1152005,87
н114	466988,42	1152006,13
н115	466998,18	1151980,17
н116	466995,08	1151979,01
н117	466979,59	1152018,96
н118	466975,86	1152017,52
н119	466991,33	1151977,60
н120	466980,37	1151973,49
н121	466977,59	1151980,91
н122	466973,84	1151979,50
н98	466976,63	1151972,09
:ЗУ1(9)		
н123	466698,30	1151732,17
н124	466701,50	1151733,33
н125	466697,63	1151743,69
н126	466698,21	1151743,88
н127	466697,35	1151746,54
н128	466695,91	1151746,03
н129	466680,73	1151788,22
н130	466673,27	1151811,88
н131	466671,75	1151816,30
н132	466672,18	1151816,44
н133	466665,64	1151836,06
н134	466661,77	1151846,98
н135	466658,00	1151845,62
н136	466661,86	1151834,76
н137	466668,81	1151813,91
н123	466698,30	1151732,17
:ЗУ1(10)		
н138	466659,46	1151853,48
н139	466655,40	1151864,92
н140	466651,70	1151871,04
н141	466650,01	1151873,51
н142	466648,76	1151875,34
н143	466640,89	1151897,49

Изм.	Кол.уч.	Лист	№ док.	Подпись	Дата	Проект планировки и проект межевания объекта «Водоснабжение д.Любавичи Любавичского сельского поселения Руднянского района Смоленской области»	Лист

Инв. № подл.	Подпись, дата	Взам. инв. №

n144	466637,12	1151896,15
n145	466645,17	1151873,51
n146	466646,71	1151871,25
n147	466647,58	1151869,98
n148	466647,02	1151869,60
n149	466648,51	1151867,25
n150	466649,09	1151867,63
n151	466651,76	1151863,20
n152	466655,69	1151852,13
n138	466659,46	1151853,48
:ЗУ(11)		
n106	466868,32	1151926,86
n105	466866,89	1151930,11
n153	466860,46	1151927,60
n154	466861,92	1151924,28
n106	466868,32	1151926,86
:ЗУ(12)		
n155	466830,75	1151896,28
n156	466828,31	1151902,37
n157	466824,58	1151900,96
n158	466827,04	1151894,80
n155	466830,75	1151896,28
:ЗУ(13)		
n154	466861,92	1151924,28
n153	466860,46	1151927,60
n159	466830,11	1151915,73
n160	466813,27	1151909,71
n161	466814,69	1151905,97
n162	466821,59	1151908,44
n163	466822,02	1151907,36
n164	466825,75	1151908,78
n165	466825,35	1151909,78
n166	466831,52	1151911,99
n154	466861,92	1151924,28
:ЗУ(14)		
n167	466830,87	1151780,57
n168	466840,90	1151784,37
n169	466802,10	1151890,31
n170	466798,69	1151900,46
n171	466808,19	1151903,66
n172	466807,88	1151904,47
n173	466799,35	1151901,24
n174	466798,14	1151904,50
n175	466797,41	1151904,25
n176	466784,90	1151940,12
n177	466781,51	1151938,97
n178	466781,74	1151938,30
n179	466781,05	1151938,01
n180	466782,13	1151935,42
n181	466782,63	1151935,63
n182	466793,62	1151902,98
n183	466798,33	1151888,98
n184	466824,46	1151817,93
n185	466833,34	1151794,83
n186	466836,11	1151785,82
n187	466829,81	1151783,52

Изм.	Кол.уч.	Лист	№ док.	Подпись	Дата	Проект планировки и проект межевания объекта «Водоснабжение д.Любавичи Любавичского сельского поселения Руднянского района Смоленской области»	Лист

Инв. № подл.	Подпись, дата	Взам. инв. №

н167	466830,87	1151780,57
:ЗУ1(15)		
н188	467328,36	1152152,91
н189	467331,63	1152155,21
н190	467330,76	1152156,46
н191	467330,99	1152156,54
н192	467330,04	1152159,17
н193	467329,09	1152158,83
н194	467321,93	1152169,02
н195	467320,84	1152168,44
н196	467318,24	1152173,31
н197	467319,49	1152173,98
н198	467299,03	1152218,27
н199	467284,25	1152254,82
н200	467280,01	1152265,29
н201	467276,83	1152271,94
н202	467273,22	1152270,21
н203	467276,35	1152263,67
н204	467280,54	1152253,32
н205	467282,49	1152248,50
н206	467326,95	1152154,91
н188	467328,36	1152152,91
:ЗУ1(16)		
н207	467255,00	1152265,31
н208	467241,19	1152294,19
н209	467237,22	1152292,29
н210	467251,04	1152263,42
н207	467255,00	1152265,31
:ЗУ1(17)		
н211	467411,66	1152345,71
н212	467403,92	1152342,16
н213	467386,11	1152326,05
н214	467315,10	1152300,74
н215	467270,54	1152279,41
н216	467258,64	1152273,71
н217	467259,74	1152271,41
н218	467316,08	1152298,38
н219	467387,44	1152323,82
н211	467411,66	1152345,71
:ЗУ1(18)		
н220	467418,06	1152342,20
н221	467494,46	1152377,30
н222	467484,48	1152399,02
н223	467486,77	1152401,11
н224	467487,59	1152400,51
н225	467489,48	1152402,58
н226	467488,99	1152403,13
н227	467578,63	1152484,23
н228	467563,47	1152501,00
н229	467557,55	1152507,54
н230	467553,21	1152503,61
н231	467570,35	1152484,65
н232	467565,11	1152479,91
н233	467567,47	1152477,30
н234	467478,88	1152397,20
н235	467486,69	1152380,18

Изм.	Кол.уч.	Лист	№ док.	Подпись	Дата	Проект планировки и проект межевания объекта «Водоснабжение д.Любавичи Любавичского сельского поселения Руднянского района Смоленской области»	Лист

Инв. № подл.	Подпись, дата	Взам. инв. №

н236	467432,58	1152355,32
н220	467418,06	1152342,20
:3У1(19)		
н237	467011,35	1152312,19
н238	467010,08	1152315,73
н239	466994,87	1152358,29
н240	466957,75	1152375,90
н241	466940,11	1152425,38
н242	466932,88	1152445,67
н243	466906,89	1152436,41
н244	466902,25	1152434,76
н245	466903,11	1152432,35
н246	466931,33	1152442,42
н247	466955,70	1152374,05
н248	466992,83	1152356,44
н249	467008,91	1152311,32
н237	467011,35	1152312,19
:3У1(20)		
н250	467223,61	1152330,91
н251	467210,97	1152357,32
н252	467208,68	1152356,18
н253	467215,32	1152342,33
н254	467207,76	1152338,71
н255	467189,16	1152332,01
н256	467188,99	1152332,55
н257	467186,30	1152331,71
н258	467186,51	1152331,05
н259	467069,50	1152288,84
н260	467025,37	1152272,93
н261	467013,67	1152305,69
н262	467011,23	1152304,82
н263	467018,44	1152284,59
н264	467017,12	1152284,12
н265	467021,61	1152271,57
н266	467015,45	1152269,35
н267	466997,66	1152262,93
н268	466997,46	1152263,47
н269	466994,79	1152262,63
н270	466995,00	1152261,97
н271	466992,25	1152260,98
н272	466997,63	1152245,88
н273	466994,62	1152244,80
н274	466995,97	1152241,04
н275	467002,74	1152243,45
н276	466997,35	1152258,57
н277	467014,93	1152264,91
н278	467021,26	1152247,36
н279	467025,02	1152248,71
н280	467018,69	1152266,27
н281	467022,95	1152267,80
н282	467023,58	1152266,05
н283	467071,00	1152283,16
н284	467210,03	1152333,30
н285	467216,18	1152336,25
н286	467219,64	1152329,01
н250	467223,61	1152330,91

Изм.	Кол.уч.	Лист	№ док.	Подпись	Дата	Проект планировки и проект межевания объекта «Водоснабжение д.Любавичи Любавичского сельского поселения Руднянского района Смоленской области»	Лист

Инв. № подл.	Подпись, дата	Взам. инв. №

:ЗVI(21)		
н287	467325,66	1152416,48
н288	467324,92	1152417,83
н289	467324,46	1152417,58
н290	467324,20	1152418,09
н291	467321,70	1152416,84
н292	467322,02	1152416,24
н293	467248,57	1152376,07
н294	467217,15	1152360,40
н295	467217,87	1152358,90
н296	467249,69	1152374,13
н287	467325,66	1152416,48
:ЗVI(22)		
н297	467248,35	1152330,50
н298	467251,95	1152332,23
н299	467251,78	1152332,60
н300	467252,29	1152332,79
н301	467251,35	1152335,40
н302	467250,57	1152335,12
н303	467238,19	1152360,97
н304	467234,58	1152359,24
н297	467248,35	1152330,50
:ЗVI(23)		
н305	466965,94	1152047,04
н306	466933,51	1152137,78
н307	466926,19	1152156,67
н308	466920,41	1152171,34
н309	466919,12	1152174,68
н310	466915,35	1152173,34
н311	466916,15	1152171,28
н312	466915,62	1152171,11
н313	466916,47	1152168,43
н314	466917,16	1152168,70
н315	466922,47	1152155,21
н316	466940,29	1152109,25
н317	466941,26	1152107,93
н318	466948,91	1152088,53
н319	466952,80	1152076,99
н320	466964,61	1152046,53
н305	466965,94	1152047,04
:ЗVI(24)		
н321	466963,83	1152233,83
н322	466942,39	1152226,18
н323	466932,82	1152222,78
н324	466934,16	1152219,01
н325	466943,73	1152222,42
н326	466965,17	1152230,06
н321	466963,83	1152233,83
:ЗVI(25)		
н327	466915,28	1152180,63
н328	466905,12	1152209,13
н329	466927,52	1152217,11
н330	466887,99	1152328,01
н331	466859,37	1152317,81
н332	466839,99	1152372,16
н333	466846,40	1152385,67

Изм.	Кол.уч.	Лист	№ док.	Подпись	Дата	Проект планировки и проект межевания объекта «Водоснабжение д.Любавичи Любавичского сельского поселения Руднянского района Смоленской области»	Лист

Инв. № подл.	Подпись, дата	Взам. инв. №

н334	466880,90	1152397,96
н335	466872,52	1152421,45
н336	466877,23	1152423,13
н337	466876,38	1152425,53
н338	466869,27	1152423,00
н339	466874,55	1152408,17
н340	466875,45	1152405,65
н341	466877,64	1152399,51
н342	466844,55	1152387,71
н343	466837,24	1152372,30
н344	466857,82	1152314,55
н345	466863,66	1152316,63
н346	466886,44	1152324,75
н347	466923,92	1152219,60
н348	466911,44	1152215,15
н349	466901,52	1152211,62
н350	466905,00	1152201,87
н351	466912,36	1152181,22
н352	466901,21	1152177,25
н353	466852,48	1152159,88
н354	466842,64	1152150,98
н355	466842,04	1152139,13
н356	466818,88	1152118,19
н357	466812,01	1152115,74
н358	466812,53	1152114,28
н359	466819,69	1152116,83
н360	466843,56	1152138,41
н361	466844,15	1152150,26
н362	466853,33	1152158,55
н327	466915,28	1152180,63
:ЗУ1(26)		
н363	466818,54	1152109,09
н364	466798,70	1152102,02
н365	466800,17	1152097,98
н366	466803,10	1152099,54
н367	466803,49	1152098,88
н368	466805,89	1152100,31
н369	466805,60	1152100,87
н370	466818,96	1152107,92
н363	466818,54	1152109,09
:ЗУ1(27)		
н371	466793,81	1152095,17
н372	466792,47	1152098,95
н373	466777,58	1152094,41
н374	466769,63	1152091,99
н375	466742,33	1152081,99
н376	466740,41	1152081,29
н377	466737,34	1152080,46
н378	466731,00	1152078,76
н379	466694,68	1152069,00
н380	466695,78	1152065,25
н381	466730,55	1152075,90
н382	466778,74	1152090,58
н371	466793,81	1152095,17
:ЗУ1(28)		
н383	466622,51	1151939,49

Изм.	Кол.уч.	Лист	№ док.	Подпись	Дата	Проект планировки и проект межевания объекта «Водоснабжение д.Любавичи Любавичского сельского поселения Руднянского района Смоленской области»	Лист

Инв. № подл.	Подпись, дата	Взам. инв. №

н384	466625,57	1151940,58
н385	466616,98	1151964,72
н386	466616,75	1151964,62
н387	466605,92	1151995,15
н388	466606,14	1151995,23
н389	466598,05	1152017,97
н390	466598,79	1152018,33
н391	466597,62	1152020,87
н392	466597,11	1152020,61
н393	466598,45	1152033,38
н394	466599,80	1152033,91
н395	466631,51	1152046,34
н396	466660,90	1152054,94
н397	466660,49	1152056,36
н398	466631,48	1152047,88
н399	466594,61	1152033,25
н400	466593,36	1152021,30
н401	466606,33	1151985,51
н383	466622,51	1151939,49
:ЗУ(29)		
н402	466688,77	1152064,63
н403	466667,11	1152058,30
н404	466667,52	1152056,88
н405	466689,07	1152063,19
н406	466689,18	1152063,22
н402	466688,77	1152064,63
:ЗУ(30)		
н407	466600,53	1152043,02
н408	466600,21	1152043,83
н409	466596,33	1152042,78
н410	466596,81	1152041,55
н407	466600,53	1152043,02
:ЗУ(31)		
н411	466491,75	1152032,09
н412	466435,23	1152056,52
н413	466304,87	1152112,85
н414	466268,44	1152098,41
н415	466267,01	1152095,10
н416	466304,83	1152110,09
н417	466356,45	1152087,79
н418	466490,74	1152029,75
н411	466491,75	1152032,09
:ЗУ(32)		
н419	466267,32	1152083,89
н420	466268,31	1152086,51
н421	466267,76	1152086,75
н422	466268,40	1152088,23
н423	466265,05	1152086,90
н424	466264,16	1152084,83
н425	466266,50	1152083,82
н426	466266,64	1152084,15
н419	466267,32	1152083,89
:ЗУ(33)		
н427	466425,47	1152031,34
н428	466426,54	1152033,93
н429	466425,92	1152034,19

Изм.	Кол.уч.	Лист	№ док.	Подпись	Дата	Проект планировки и проект межевания объекта «Водоснабжение д.Любавичи Любавичского сельского поселения Руднянского района Смоленской области»	Лист

Инв. № подл.	Подпись, дата	Взам. инв. №

н430	466431,77	1152047,72
н431	466428,10	1152049,31
н432	466421,68	1152034,46
н433	466418,07	1152026,12
н434	466416,77	1152023,10
н435	466420,44	1152021,51
н436	466421,74	1152024,53
н437	466424,80	1152031,61
н427	466425,47	1152031,34
:ЗВИ(34)		
н438	466544,66	1151933,53
н439	466543,66	1151933,94
н440	466543,92	1151934,57
н441	466541,34	1151935,65
н442	466541,07	1151935,01
н443	466512,87	1151946,58
н444	466511,10	1151942,25
н445	466514,77	1151940,67
н446	466515,05	1151941,36
н447	466543,14	1151929,83
н438	466544,66	1151933,53
:ЗВИ(35)		
н448	466103,47	1152044,07
н449	466104,81	1152047,41
н450	466122,83	1152100,05
н451	466123,40	1152099,83
н452	466124,40	1152102,45
н453	466123,73	1152102,68
н454	466123,94	1152103,32
н455	466120,16	1152104,61
н456	466101,06	1152048,80
н457	466099,80	1152045,65
н448	466103,47	1152044,07
:ЗВИ(36)		
н458	466015,17	1152075,40
н459	466023,29	1152078,62
н460	466023,87	1152079,26
н461	466031,00	1152083,71
н462	466028,88	1152087,10
н463	466021,29	1152082,36
н464	466017,75	1152078,47
н465	466015,10	1152080,89
н466	466012,32	1152078,77
н467	466011,90	1152079,30
н468	466009,70	1152077,57
н469	466010,09	1152077,06
н470	466000,64	1152069,84
н471	465977,74	1152083,53
н472	465978,00	1152083,96
н473	465974,57	1152086,02
н474	465972,98	1152083,37
н475	465984,45	1152074,86
н476	465991,19	1152070,82
н477	465997,14	1152068,25
н478	466013,79	1152074,85
н479	466014,87	1152075,68

Изм.	Кол.уч.	Лист	№ док.	Подпись	Дата	Проект планировки и проект межевания объекта «Водоснабжение д.Любавичи Любавичского сельского поселения Руднянского района Смоленской области»	Лист

Инв. № подл.	Подпись, дата	Взам. инв. №

н458	466015,17	1152075,40
:ЗVI(37)		
н480	466249,33	1152042,32
н481	466250,33	1152044,93
н482	466249,77	1152045,15
н483	466254,06	1152055,07
н484	466251,74	1152056,08
н485	466243,19	1152036,31
н486	466237,92	1152034,22
н487	466238,86	1152031,85
н488	466245,09	1152034,32
н489	466248,66	1152042,57
н480	466249,33	1152042,32
:ЗVI(38)		
н490	466419,14	1151943,26
н491	466419,25	1151946,65
н492	466410,49	1151946,93
н493	466391,70	1151955,05
н494	466407,23	1151990,97
н495	466403,55	1151992,55
н496	466386,44	1151952,96
н497	466409,60	1151942,96
н498	466411,84	1151942,89
н499	466413,01	1151943,35
н490	466419,14	1151943,26
:ЗVI(39)		
н500	466516,51	1151843,59
н501	466513,53	1151849,41
н502	466512,45	1151852,12
н503	466509,28	1151860,06
н504	466495,68	1151894,11
н505	466505,13	1151917,16
н506	466512,15	1151934,28
н507	466508,48	1151935,87
н508	466501,43	1151918,68
н509	466472,77	1151930,43
н510	466472,52	1151929,25
н511	466450,25	1151929,97
н512	466450,29	1151931,17
н513	466418,78	1151932,19
н514	466418,92	1151936,36
н515	466414,91	1151936,42
н516	466414,78	1151932,32
н517	466414,60	1151926,89
н518	466408,80	1151919,88
н519	466380,89	1151905,58
н520	466376,14	1151904,45
н521	466374,15	1151906,06
н522	466306,99	1151931,15
н523	466289,26	1151939,07
н524	466285,68	1151941,79
н525	466267,32	1151948,21
н526	466197,78	1151994,40
н527	466214,86	1152022,34
н528	466232,44	1152029,31
н529	466231,50	1152031,68

Изм.	Кол.уч.	Лист	№ док.	Подпись	Дата	Проект планировки и проект межевания объекта «Водоснабжение д.Любавичи Любавичского сельского поселения Руднянского района Смоленской области»	Лист

Инв. № подл.	Подпись, дата	Взам. инв. №

н530	466210,89	1152023,51
н531	466194,41	1151996,55
н532	466181,69	1152004,32
н533	466172,04	1152008,11
н534	466170,61	1152007,54
н535	466141,87	1152019,96
н536	466100,34	1152036,27
н537	466100,90	1152037,66
н538	466097,22	1152039,25
н539	466096,62	1152037,75
н540	466035,53	1152062,29
н541	466027,96	1152069,18
н542	466023,29	1152071,20
н543	466020,86	1152070,23
н544	466033,37	1152058,85
н545	466096,99	1152033,29
н546	466179,90	1152000,72
н547	466192,36	1151993,20
н548	466265,54	1151944,59
н549	466284,44	1151938,41
н550	466345,47	1151914,51
н551	466367,27	1151905,98
н552	466368,50	1151906,72
н553	466369,46	1151905,12
н554	466372,78	1151903,82
н555	466372,21	1151903,35
н556	466374,41	1151899,06
н557	466376,50	1151900,13
н558	466376,81	1151899,53
н559	466379,26	1151900,87
н560	466378,97	1151901,40
н561	466382,27	1151903,10
н562	466410,66	1151917,68
н563	466418,55	1151925,11
н564	466418,65	1151928,19
н565	466471,90	1151926,46
н566	466499,91	1151914,98
н567	466491,36	1151894,13
н568	466504,08	1151862,29
н569	466498,14	1151859,91
н570	466487,04	1151840,28
н571	466464,69	1151776,68
н572	466469,23	1151777,52
н573	466490,69	1151838,62
н574	466500,93	1151856,72
н575	466505,57	1151858,57
н576	466508,26	1151851,84
н577	466507,56	1151851,52
н578	466508,74	1151848,95
н579	466509,31	1151849,21
н580	466509,89	1151847,76
н581	466514,55	1151838,63
н500	466516,51	1151843,59
:ЗУ(40)		
н582	466528,69	1151811,05
н583	466532,12	1151812,40

Изм.	Кол.уч.	Лист	№ док.	Подпись	Дата	Проект планировки и проект межевания объекта «Водоснабжение д.Любавичи Любавичского сельского поселения Руднянского района Смоленской области»	Лист

Инв. № подл.	Подпись, дата	Взам. инв. №

н584	466530,85	1151815,57
н585	466525,62	1151825,80
н586	466523,66	1151820,84
н587	466527,56	1151813,91
н582	466528,69	1151811,05
:ЗВИ(41)		
н588	466588,28	1151684,35
н589	466587,72	1151685,77
н590	466582,02	1151683,71
н591	466573,78	1151705,85
н592	466544,96	1151777,99
н593	466548,26	1151779,31
н594	466546,97	1151782,45
н595	466547,51	1151782,63
н596	466546,65	1151785,29
н597	466545,91	1151785,05
н598	466544,41	1151788,73
н599	466541,96	1151787,75
н600	466534,68	1151805,99
н601	466531,21	1151804,63
н602	466539,88	1151782,61
н603	466542,21	1151783,54
н604	466543,03	1151781,53
н605	466540,64	1151780,57
н606	466570,95	1151704,41
н607	466579,21	1151682,77
н608	466579,89	1151681,04
н588	466588,28	1151684,35
:ЗВИ(42)		
н609	466573,44	1151678,59
н610	466572,73	1151680,37
н611	466557,05	1151674,70
н612	466507,35	1151661,22
н613	466507,14	1151661,93
н614	466504,46	1151661,12
н615	466504,65	1151660,47
н616	466491,88	1151656,88
н617	466471,60	1151728,86
н618	466462,95	1151759,60
н619	466463,51	1151761,20
н620	466458,98	1151760,37
н621	466458,75	1151759,73
н622	466467,42	1151728,97
н623	466466,85	1151728,74
н624	466467,12	1151727,67
н625	466467,58	1151726,04
н626	466468,19	1151726,21
н627	466488,03	1151655,80
н628	466489,29	1151651,33
н629	466493,14	1151652,41
н630	466492,96	1151653,03
н631	466507,11	1151657,01
н632	466513,48	1151658,74
н633	466541,46	1151668,95
н634	466542,12	1151667,16
н609	466573,44	1151678,59

Изм.	Кол.уч.	Лист	№ док.	Подпись	Дата	Проект планировки и проект межевания объекта «Водоснабжение д.Любавичи Любавичского сельского поселения Руднянского района Смоленской области»	Лист

Инв. № подл.	Подпись, дата	Взам. инв. №

:ЗУ(43)		
н635	467147,28	1151384,81
н636	467146,55	1151386,10
н637	467147,08	1151386,35
н638	467145,87	1151388,87
н639	467145,17	1151388,56
н640	467130,80	1151414,02
н641	467130,53	1151413,90
н642	467129,81	1151415,78
н643	467115,02	1151441,99
н644	467087,75	1151484,68
н645	467086,24	1151483,87
н646	467145,18	1151385,46
н647	467143,04	1151384,18
н648	467143,79	1151382,85
н635	467147,28	1151384,81
:ЗУ(44)		
н649	467261,65	1151389,37
н650	467265,19	1151391,23
н651	467242,94	1151437,57
н652	467216,60	1151489,38
н653	467214,64	1151493,54
н654	467195,76	1151535,33
н655	467193,24	1151533,82
н656	467214,14	1151488,30
н649	467261,65	1151389,37
:ЗУ(45)		
н657	467402,97	1151463,63
н658	467399,43	1151461,77
н659	467403,37	1151454,29
н660	467307,86	1151404,07
н661	467287,69	1151393,02
н662	467279,58	1151387,26
н663	467272,17	1151382,00
н664	467273,47	1151380,24
н665	467273,98	1151379,51
н666	467272,84	1151378,75
н667	467270,44	1151383,48
н668	467269,66	1151384,56
н669	467268,06	1151386,86
н670	467268,04	1151386,85
н671	467265,78	1151390,03
н672	467265,19	1151391,22
н673	467261,65	1151389,36
н674	467262,34	1151387,97
н675	467264,78	1151384,53
н676	467264,21	1151384,12
н677	467265,84	1151381,84
н678	467266,40	1151382,25
н679	467272,03	1151374,32
н680	467279,01	1151379,27
н681	467277,74	1151381,06
н682	467281,89	1151384,00
н683	467289,82	1151389,62
н684	467309,75	1151400,54
н685	467408,77	1151452,61

Изм.	Кол.уч.	Лист	№ док.	Подпись	Дата	Проект планировки и проект межевания объекта «Водоснабжение д.Любавичи Любавичского сельского поселения Руднянского района Смоленской области»	Лист

Инв. № подл.	Подпись, дата	Взам. инв. №

н657	467402,97	1151463,63
:ЗУ1(46)		
н206	467326,95	1152154,91
н205	467282,49	1152248,50
н686	467295,36	1152216,68
н687	467318,03	1152167,60
н206	467326,95	1152154,91
:ЗУ1(47)		
н688	467040,49	1152205,82
н689	467035,15	1152220,62
н690	467031,39	1152219,26
н691	467035,27	1152208,51
н692	467034,61	1152208,23
н693	467035,70	1152205,65
н694	467036,22	1152205,87
н695	467036,73	1152204,47
н688	467040,49	1152205,82
:ЗУ1(48)		
н696	466573,70	1152020,94
н697	466578,95	1152033,09
н698	466579,71	1152040,65
н699	466575,88	1152042,53
н700	466575,30	1152036,80
н701	466576,20	1152036,11
н702	466574,95	1152033,35
н696	466573,70	1152020,94
:ЗУ1(49)		
н703	467402,97	1151463,64
н704	467402,58	1151464,38
н705	467351,03	1151524,46
н706	467351,55	1151524,90
н707	467349,75	1151527,05
н708	467349,20	1151526,59
н709	467348,38	1151527,54
н710	467345,43	1151525,14
н711	467399,40	1151462,25
н712	467399,69	1151461,91
н703	467402,97	1151463,64
:ЗУ1(50)		
н713	467416,66	1151683,69
н714	467522,10	1151755,20
н715	467523,10	1151760,43
н716	467518,56	1151813,03
н717	467513,89	1151834,56
н718	467506,61	1151848,60
н719	467502,82	1151853,08
н720	467498,80	1151857,81
н721	467498,37	1151857,95
н722	467495,05	1151857,27
н723	467406,90	1151811,08
н724	467333,13	1151772,33
н725	467270,51	1151737,61
н726	467125,41	1151663,87
н727	467133,44	1151650,49
н728	467157,39	1151607,32
н729	467169,69	1151582,92

Изм.	Кол.уч.	Лист	№ док.	Подпись	Дата	Проект планировки и проект межевания объекта «Водоснабжение д.Любавичи Любавичского сельского поселения Руднянского района Смоленской области»	Лист

Инв. № подл.	Подпись, дата	Взам. инв. №

н730	467181,59	1151557,67
н731	467182,54	1151555,74
н732	467191,48	1151540,81
н733	467296,33	1151603,60
н734	467306,10	1151610,15
н735	467308,94	1151613,98
н736	467318,35	1151619,61
н713	467416,66	1151683,69
н737	467385,26	1151666,72
н738	467435,72	1151699,62
н739	467435,35	1151700,13
н740	467437,61	1151701,78
н741	467438,06	1151701,15
н742	467455,13	1151712,28
н743	467498,54	1151740,81
н744	467511,57	1151750,41
н745	467520,03	1151755,89
н746	467519,37	1151757,26
н747	467514,60	1151812,43
н748	467510,09	1151833,19
н749	467503,27	1151846,36
н750	467499,76	1151850,49
н751	467498,91	1151851,50
н752	467496,15	1151854,88
н753	467485,68	1151849,92
н754	467484,43	1151849,35
н755	467480,80	1151847,32
н756	467479,06	1151846,16
н757	467447,67	1151830,03
н758	467426,75	1151818,28
н759	467427,11	1151817,62
н760	467424,66	1151816,26
н761	467424,31	1151816,91
н762	467416,51	1151812,53
н763	467362,85	1151784,83
н764	467324,57	1151764,02
н765	467301,03	1151754,42
н766	467283,78	1151744,10
н767	467284,18	1151743,42
н768	467281,73	1151742,07
н769	467281,40	1151742,67
н770	467276,33	1151739,58
н771	467211,16	1151707,06
н772	467188,87	1151694,85
н773	467156,75	1151678,00
н774	467156,36	1151678,74
н775	467144,17	1151672,73
н776	467144,50	1151672,14
н777	467134,09	1151666,11
н778	467131,73	1151664,87
н779	467130,04	1151663,93
н780	467130,11	1151663,81
н781	467129,78	1151663,61
н782	467141,55	1151643,02
н783	467159,16	1151611,15

Изм.	Кол.уч.	Лист	№ док.	Подпись	Дата	Проект планировки и проект межевания объекта «Водоснабжение д.Любавичи Любавичского сельского поселения Руднянского района Смоленской области»	Лист

Инв. № подл.	Подпись, дата	Взам. инв. №

н784	467165,66	1151598,18
н785	467179,50	1151570,56
н786	467185,51	1151558,58
н787	467185,93	1151557,68
н788	467192,73	1151543,86
н789	467192,86	1151543,92
н790	467233,64	1151566,89
н791	467232,76	1151568,45
н792	467241,83	1151573,74
н793	467242,73	1151572,21
н794	467264,48	1151585,08
н795	467263,61	1151586,46
н796	467266,50	1151588,40
н797	467266,12	1151588,92
н798	467268,38	1151590,57
н799	467268,83	1151589,96
н800	467312,34	1151619,15
н801	467377,18	1151661,44
н802	467377,29	1151661,27
н737	467385,26	1151666,72
:3V1(51)		
н803	466886,45	1151668,97
н804	466884,92	1151673,00
н805	466882,07	1151673,08
н806	466882,20	1151678,08
н807	466880,59	1151684,44
н808	466863,81	1151728,73
н809	466859,10	1151739,07
н810	466850,35	1151758,26
н811	466845,22	1151772,61
н812	466846,96	1151773,23
н813	466845,54	1151776,97
н814	466841,99	1151775,70
н815	466837,44	1151774,07
н816	466836,93	1151775,49
н817	466833,19	1151774,07
н818	466833,67	1151772,72
н819	466832,95	1151772,46
н820	466809,78	1151765,20
н821	466801,70	1151762,14
н822	466652,19	1151708,19
н823	466595,17	1151685,70
н824	466595,67	1151684,42
н825	466691,30	1151718,99
н826	466691,25	1151719,14
н827	466712,74	1151727,19
н828	466712,83	1151726,94
н829	466769,54	1151748,41
н830	466790,14	1151754,86
н831	466806,24	1151760,84
н832	466806,23	1151760,87
н833	466809,05	1151761,53
н834	466810,95	1151762,51
н835	466812,31	1151761,81
н836	466819,47	1151764,05
н837	466821,84	1151765,89

Изм.	Кол.уч.	Лист	№ док.	Подпись	Дата	Проект планировки и проект межевания объекта «Водоснабжение д.Любавичи Любавичского сельского поселения Руднянского района Смоленской области»	Лист

Инв. № подл.	Подпись, дата	Взам. инв. №

н838	466827,63	1151767,40
н839	466828,59	1151763,70
н840	466833,82	1151764,28
н841	466832,07	1151769,23
н842	466841,61	1151772,74
н843	466862,41	1151722,17
н844	466864,21	1151718,22
н845	466864,68	1151716,98
н846	466864,08	1151716,75
н847	466864,98	1151714,10
н848	466865,68	1151714,34
н849	466869,33	1151704,64
н850	466869,59	1151704,69
н851	466872,32	1151697,38
н852	466872,11	1151697,28
н853	466872,16	1151697,14
н854	466876,27	1151685,21
н855	466878,19	1151677,63
н856	466879,77	1151673,11
н857	466879,66	1151668,69
н858	466877,43	1151664,77
н859	466880,80	1151666,05
н860	466881,94	1151668,06
н861	466881,97	1151669,08
н803	466886,45	1151668,97
:3VI(52)		
н862	466675,91	1151581,17
н863	466715,01	1151597,54
н864	466831,72	1151641,77
н865	466834,61	1151642,86
н866	466842,20	1151646,14
н867	466841,39	1151648,27
н868	466827,29	1151642,21
н869	466827,50	1151641,64
н870	466814,80	1151636,93
н871	466814,99	1151636,25
н872	466790,85	1151627,36
н873	466787,63	1151626,47
н874	466785,56	1151625,90
н875	466783,50	1151625,33
н876	466773,66	1151621,68
н877	466756,99	1151615,49
н878	466756,79	1151616,10
н879	466754,13	1151615,24
н880	466754,36	1151614,52
н881	466737,51	1151608,27
н882	466705,91	1151596,56
н883	466670,15	1151583,30
н884	466657,50	1151579,03
н885	466631,13	1151570,15
н886	466611,94	1151563,68
н887	466570,48	1151549,71
н888	466560,86	1151546,47
н889	466533,25	1151533,92
н890	466527,02	1151532,11
н891	466519,49	1151558,84

Изм.	Кол.уч.	Лист	№ док.	Подпись	Дата	Проект планировки и проект межевания объекта «Водоснабжение д.Любавичи Любавичского сельского поселения Руднянского района Смоленской области»	Лист

Инв. № подл.	Подпись, дата	Взам. инв. №

н892	466519,00	1151560,57
н893	466513,87	1151578,80
н894	466514,66	1151579,02
н895	466513,64	1151581,71
н896	466513,09	1151581,55
н897	466511,77	1151586,25
н898	466495,01	1151645,76
н899	466491,16	1151644,68
н900	466507,92	1151585,16
н901	466509,69	1151578,90
н902	466513,17	1151566,54
н903	466512,44	1151566,33
н904	466512,54	1151565,98
н905	466520,20	1151538,69
н906	466520,95	1151538,90
н907	466524,26	1151527,15
н908	466534,64	1151530,16
н909	466562,33	1151542,74
н910	466571,76	1151545,92
н911	466613,22	1151559,89
н912	466632,41	1151566,36
н913	466656,88	1151574,61
н914	466657,30	1151573,37
н915	466660,99	1151574,92
н916	466660,67	1151575,88
н917	466671,49	1151579,53
н862	466675,91	1151581,17
:3У1(53)		
н918	467177,29	1151551,08
н919	467176,47	1151552,45
н920	467175,41	1151554,62
н921	467162,58	1151548,31
н922	467161,05	1151547,56
н923	467160,72	1151548,20
н924	467158,23	1151546,92
н925	467158,54	1151546,32
н926	467154,52	1151544,35
н927	467156,53	1151540,24
н928	467154,92	1151539,45
н929	467154,85	1151539,41
н930	467155,37	1151538,33
н931	467128,41	1151522,52
н932	467121,56	1151519,62
н933	467097,50	1151504,43
н934	467081,48	1151494,84
н935	467043,54	1151558,21
н936	467043,19	1151558,04
н937	467038,07	1151567,34
н938	467029,81	1151581,14
н939	467030,38	1151581,47
н940	467028,98	1151583,89
н941	467028,37	1151583,54
н942	467004,45	1151623,48
н943	466999,38	1151623,64
н944	466931,51	1151625,71
н945	466904,72	1151654,18

Изм.	Кол.уч.	Лист	№ док.	Подпись	Дата	Проект планировки и проект межевания объекта «Водоснабжение д.Любавичи Любавичского сельского поселения Руднянского района Смоленской области»	Лист

н946	466903,10	1151653,59
н947	466934,34	1151621,62
н948	466999,26	1151619,64
н949	467002,14	1151619,55
н950	467006,37	1151612,49
н951	467014,22	1151604,14
н952	467082,70	1151489,79
н953	467084,03	1151490,59
н954	467083,54	1151491,41
н955	467099,59	1151501,02
н956	467129,86	1151520,12
н957	467156,52	1151535,78
н958	467161,89	1151538,41
н959	467159,87	1151542,52
н960	467161,59	1151543,37
н961	467164,35	1151544,72
н918	467177,29	1151551,08

:ЗУ1(54)

н946	466903,10	1151653,59
н962	466894,19	1151668,03
н963	466896,39	1151662,23
н946	466903,10	1151653,59

Обозначение земельного участка

Зона № =

Обозначение характерных точек гра- ниц	Координаты, м	
	X	Y
1	2	3

67:16:0000000:794/чзу1(1)

н19	466663,16	1151568,49
н915	466660,99	1151574,92
н914	466657,30	1151573,37
н20	466659,46	1151566,95
н19	466663,16	1151568,49

67:16:0000000:794/чзу1(2)

н816	466836,93	1151775,49
н1005	466834,91	1151781,13
н1006	466841,24	1151783,44
н168	466840,90	1151784,37
н167	466830,87	1151780,57
н817	466833,19	1151774,07
н816	466836,93	1151775,49

67:16:0000000:794/чзу1(3)

н47	467036,99	1151850,48
н1007	467014,16	1151842,62
н1008	466995,70	1151835,15
н1009	466967,95	1151824,24
н1010	466952,29	1151818,51
н1011	466938,78	1151813,56
н1012	466906,68	1151801,73
н1013	466872,64	1151789,19
н1014	466864,24	1151785,70

Инв. № подл.	Подпись, дата	Взам. инв. №

Изм.	Кол.уч.	Лист	№ док.	Подпись	Дата	Проект планировки и проект межевания объекта «Водоснабжение д.Любавичи Любавичского сельского поселения Руднянского района Смоленской области»	Лист

Инв. № подл.	Подпись, дата	Взам. инв. №

н1015	466851,94	1151779,26
н813	466845,54	1151776,97
н812	466846,96	1151773,23
н1016	466852,50	1151775,21
н1017	466852,03	1151776,51
н4	466852,22	1151776,58
н3	466851,35	1151778,80
н2	467010,23	1151840,53
н1	467031,09	1151844,32
н17	467031,11	1151844,24
н48	467037,71	1151846,51
н47	467036,99	1151850,48
67:16:0000000:794/чзу1(4)		
н88	467035,34	1151859,59
н87	467033,75	1151868,33
н86	467030,50	1151873,38
н88	467035,34	1151859,59
67:16:0000000:794/чзу1(5)		
н1018	467003,33	1151977,83
н1019	466991,30	1152009,83
н1020	466990,41	1152009,50
н1021	466990,24	1152009,92
н111	466989,37	1152009,56
н110	467001,48	1151977,20
н1018	467003,33	1151977,83
67:16:0000000:794/чзу1(6)		
н807	466880,59	1151684,44
н1022	466880,11	1151686,35
н1023	466875,93	1151698,49
н1024	466868,93	1151717,05
н1025	466867,91	1151719,75
н808	466863,81	1151728,73
н807	466880,59	1151684,44
67:16:0000000:794/чзу1(7)		
н1026	466703,60	1151727,72
н124	466701,50	1151733,33
н123	466698,30	1151732,17
н137	466668,81	1151813,91
н1027	466677,71	1151787,20
н1028	466693,38	1151743,64
н1029	466699,85	1151726,34
н589	466587,72	1151685,77
н588	466588,28	1151684,35
н608	466579,89	1151681,04
н607	466579,21	1151682,77
н610	466572,73	1151680,37
н609	466573,44	1151678,59
н634	466542,12	1151667,16
н633	466541,46	1151668,95
н632	466513,48	1151658,74
н1030	466558,26	1151670,89
н824	466595,67	1151684,42
н823	466595,17	1151685,70
н822	466652,19	1151708,19
н821	466801,70	1151762,14
н820	466809,78	1151765,20

Изм.	Кол.уч.	Лист	№ док.	Подпись	Дата	Проект планировки и проект межевания объекта «Водоснабжение д.Любавичи Любавичского сельского поселения Руднянского района Смоленской области»	Лист

Инв. № подл.	Подпись, дата	Взам. инв. №

н1031	466768,24	1151752,19
н1026	466703,60	1151727,72
67:16:0000000:794/чзу1(8)		
н134	466661,77	1151846,98
н138	466659,46	1151853,48
н152	466655,69	1151852,13
н135	466658,00	1151845,62
н134	466661,77	1151846,98
67:16:0000000:794/чзу1(9)		
н171	466808,19	1151903,66
н161	466814,69	1151905,97
н160	466813,27	1151909,71
н174	466798,14	1151904,50
н173	466799,35	1151901,24
н172	466807,88	1151904,47
н171	466808,19	1151903,66
67:16:0000000:794/чзу1(10)		
н156	466828,31	1151902,37
н164	466825,75	1151908,78
н163	466822,02	1151907,36
н157	466824,58	1151900,96
н156	466828,31	1151902,37
67:16:0000000:794/чзу1(11)		
н236	467432,58	1152355,32
н211	467411,66	1152345,71
н219	467387,44	1152323,82
н218	467316,08	1152298,38
н217	467259,74	1152271,41
н216	467258,64	1152273,71
н1032	467253,74	1152271,36
н1033	467242,51	1152294,82
н208	467241,19	1152294,19
н207	467255,00	1152265,31
н1034	467271,67	1152273,29
н1035	467272,03	1152272,69
н202	467273,22	1152270,21
н201	467276,83	1152271,94
н1036	467275,56	1152274,59
н1037	467275,29	1152275,03
н1038	467317,41	1152295,19
н1039	467389,25	1152320,80
н1040	467407,61	1152337,40
н220	467418,06	1152342,20
н236	467432,58	1152355,32
67:16:0000000:794/чзу1(12)		
н232	467565,11	1152479,91
н1041	467483,61	1152406,13
н1042	467477,37	1152400,48
н234	467478,88	1152397,20
н233	467567,47	1152477,30
н232	467565,11	1152479,91
67:16:0000000:794/чзу1(13)		
н263	467018,44	1152284,59
н262	467011,23	1152304,82
н261	467013,67	1152305,69
н237	467011,35	1152312,19

Изм.	Кол.уч.	Лист	№ док.	Подпись	Дата	Проект планировки и проект межевания объекта «Водоснабжение д.Любавичи Любавичского сельского поселения Руднянского района Смоленской области»	Лист

Инв. № подл.	Подпись, дата	Взам. инв. №

н249	467008,91	1152311,32
н248	466992,83	1152356,44
н247	466955,70	1152374,05
н246	466931,33	1152442,42
н245	466903,11	1152432,35
н1043	466903,59	1152430,99
н1044	466909,17	1152432,98
н1045	466930,45	1152440,56
н1046	466936,73	1152422,96
н1047	466954,54	1152373,00
н1048	466991,66	1152355,39
н1049	467010,89	1152301,56
н1050	467010,90	1152301,53
н264	467017,12	1152284,12
н263	467018,44	1152284,59
67:16:0000000:794/чзy1(14)		
н287	467325,66	1152416,48
н296	467249,69	1152374,13
н295	467217,87	1152358,90
н294	467217,15	1152360,40
н251	467210,97	1152357,32
н250	467223,61	1152330,91
н1051	467224,92	1152331,54
н1052	467218,93	1152344,06
н1053	467213,99	1152354,36
н1054	467232,50	1152363,59
н304	467234,58	1152359,24
н303	467238,19	1152360,97
н1055	467236,08	1152365,37
н1056	467250,42	1152372,52
н1057	467326,84	1152414,32
н287	467325,66	1152416,48
67:16:0000000:794/чзy1(15)		
н305	466965,94	1152047,04
н1058	466968,34	1152047,97
н1059	466932,85	1152139,64
н305	466965,94	1152047,04
67:16:0000000:794/чзy1(16)		
н309	466919,12	1152174,68
н1060	466916,78	1152180,72
н1061	466908,79	1152203,15
н1062	466906,64	1152209,19
н1063	466913,15	1152211,51
н1064	466929,03	1152217,18
н324	466934,16	1152219,01
н323	466932,82	1152222,78
н1065	466927,69	1152220,95
н1066	466888,87	1152329,86
н1067	466861,95	1152320,27
н1068	466860,25	1152319,66
н1069	466841,56	1152372,09
н1070	466847,45	1152384,50
н1071	466880,55	1152396,30
н1072	466882,75	1152397,09
н1073	466878,81	1152408,15
н1074	466879,44	1152408,36

Изм.	Кол.уч.	Лист	№ док.	Подпись	Дата	Проект планировки и проект межевания объекта «Водоснабжение д.Любавичи Любавичского сельского поселения Руднянского района Смоленской области»	Лист

Инв. № подл.	Подпись, дата	Взам. инв. №

н1075	466878,56	1152411,02
н1076	466877,87	1152410,79
н1077	466874,38	1152420,57
н1078	466877,72	1152421,77
н336	466877,23	1152423,13
н335	466872,52	1152421,45
н334	466880,90	1152397,96
н333	466846,40	1152385,67
н332	466839,99	1152372,16
н331	466859,37	1152317,81
н330	466887,99	1152328,01
н329	466927,52	1152217,11
н328	466905,12	1152209,13
н327	466915,28	1152180,63
н362	466853,33	1152158,55
н361	466844,15	1152150,26
н360	466843,56	1152138,41
н359	466819,69	1152116,83
н358	466812,53	1152114,28
н1079	466814,10	1152109,88
н1080	466805,42	1152105,30
н364	466798,70	1152102,02
н363	466818,54	1152109,09
н370	466818,96	1152107,92
н1081	466819,03	1152107,96
н1082	466818,30	1152110,01
н1083	466817,12	1152113,31
н1084	466820,98	1152114,69
н1085	466845,95	1152137,27
н1086	466846,55	1152149,12
н1087	466854,57	1152156,38
н1088	466902,35	1152173,41
н1089	466913,75	1152177,47
н310	466915,35	1152173,34
н309	466919,12	1152174,68
67:16:0000000:794/чзy1(17)		
н365	466800,17	1152097,98
н364	466798,70	1152102,02
н1090	466794,78	1152099,65
н372	466792,47	1152098,95
н371	466793,81	1152095,17
н1091	466796,32	1152095,94
н365	466800,17	1152097,98
67:16:0000000:794/чзy1(18)		
н1092	466577,64	1152020,11
н697	466578,95	1152033,09
н696	466573,70	1152020,94
н1093	466564,62	1152000,07
н411	466491,75	1152032,09
н418	466490,74	1152029,75
н417	466356,45	1152087,79
н416	466304,83	1152110,09
н415	466267,01	1152095,10
н1094	466262,82	1152085,41
н424	466264,16	1152084,83
н423	466265,05	1152086,90

Изм.	Кол.уч.	Лист	№ док.	Подпись	Дата	Проект планировки и проект межевания объекта «Водоснабжение д.Любавичи Любавичского сельского поселения Руднянского района Смоленской области»	Лист

Инв. № подл.	Подпись, дата	Взам. инв. №

н422	466268,40	1152088,23
н1095	466271,46	1152095,30
н1096	466304,81	1152108,52
н1097	466430,26	1152054,31
н431	466428,10	1152049,31
н430	466431,77	1152047,72
н1098	466433,93	1152052,72
н1099	466496,52	1152025,73
н1100	466566,91	1151995,31
н1092	466577,64	1152020,11
67:16:0000000:794/чзу1(19)		
н478	466013,79	1152074,85
н477	465997,14	1152068,25
н476	465991,19	1152070,82
н1101	466000,91	1152065,01
н1102	466013,68	1152074,77
н478	466013,79	1152074,85
67:16:0000000:794/чзу1(20)		
н541	466027,96	1152069,18
н1103	466020,71	1152075,78
н459	466023,29	1152078,62
н458	466015,17	1152075,40
н543	466020,86	1152070,23
н542	466023,29	1152071,20
н541	466027,96	1152069,18
67:16:0000000:794/чзу1(21)		
н537	466100,90	1152037,66
н448	466103,47	1152044,07
н457	466099,80	1152045,65
н538	466097,22	1152039,25
н537	466100,90	1152037,66
67:16:0000000:794/чзу1(22)		
н485	466243,19	1152036,31
н484	466251,74	1152056,08
н1104	466250,39	1152056,66
н1105	466245,50	1152045,35
н1106	466242,08	1152037,43
н1107	466212,14	1152025,56
н530	466210,89	1152023,51
н529	466231,50	1152031,68
н528	466232,44	1152029,31
н487	466238,86	1152031,85
н486	466237,92	1152034,22
н485	466243,19	1152036,31
67:16:0000000:794/чзу1(23)		
н506	466512,15	1151934,28
н445	466514,77	1151940,67
н444	466511,10	1151942,25
н507	466508,48	1151935,87
н506	466512,15	1151934,28
67:16:0000000:794/чзу1(24)		
н600	466534,68	1151805,99
н583	466532,12	1151812,40
н582	466528,69	1151811,05
н601	466531,21	1151804,63
н600	466534,68	1151805,99

Изм.	Кол.уч.	Лист	№ док.	Подпись	Дата	Проект планировки и проект межевания объекта «Водоснабжение д.Любавичи Любавичского сельского поселения Руднянское района Смоленской области»	Лист

Инв. № подл.	Подпись, дата	Взам. инв. №

67:16:0000000:794/чзy1(25)		
н898	466495,01	1151645,76
н629	466493,14	1151652,41
н628	466489,29	1151651,33
н899	466491,16	1151644,68
н898	466495,01	1151645,76
67:16:0000000:794/чзy1(26)		
н905	466520,20	1151538,69
н904	466512,54	1151565,98
н903	466512,44	1151566,33
н1108	466508,27	1151565,14
н1109	466509,74	1151560,01
н965	466507,25	1151559,30
н964	466511,09	1151545,62
н1110	466511,33	1151545,47
н1111	466511,63	1151545,25
н1112	466511,88	1151545,05
н1113	466512,19	1151544,75
н1114	466512,45	1151544,48
н1115	466512,84	1151543,99
н1116	466513,10	1151543,58
н1117	466513,45	1151542,91
н1118	466513,72	1151542,16
н1119	466515,12	1151537,25
н905	466520,20	1151538,69
67:16:0000000:794/чзy1(27)		
н646	467145,18	1151385,46
н645	467086,24	1151483,87
н644	467087,75	1151484,68
н953	467084,03	1151490,59
н952	467082,70	1151489,79
н951	467014,22	1151604,14
н950	467006,37	1151612,49
н1120	467025,67	1151580,25
н1121	467080,11	1151489,35
н1122	467081,35	1151487,27
н1123	467111,59	1151439,93
н647	467143,04	1151384,18
н646	467145,18	1151385,46
67:16:0000000:794/чзy1(28)		
н947	466934,34	1151621,62
н946	466903,10	1151653,59
н963	466896,39	1151662,23
н962	466894,19	1151668,03
н1124	466891,20	1151672,84
н804	466884,92	1151673,00
н803	466886,45	1151668,97
н1125	466890,18	1151668,87
н1126	466893,41	1151660,36
н1127	466929,73	1151621,76
н947	466934,34	1151621,62
67:16:0000000:794/чзy1(29)		
н475	465984,45	1152074,86
н474	465972,98	1152083,37
н1128	465972,25	1152082,15
н475	465984,45	1152074,86

Изм.	Кол.уч.	Лист	№ док.	Подпись	Дата	Проект планировки и проект межевания объекта «Водоснабжение д.Любавичи Любавичского сельского поселения Руднянского района Смоленской области»	Лист

Инв. № подл.	Подпись, дата	Взам. инв. №

67:16:0000000:794/чзy1(30)		
н514	466418,92	1151936,36
н490	466419,14	1151943,26
н499	466413,01	1151943,35
н498	466411,84	1151942,89
н1129	466415,12	1151942,78
н515	466414,91	1151936,42
н514	466418,92	1151936,36
67:16:0000000:794/чзy1(31)		
н733	467296,33	1151603,60
н732	467191,48	1151540,81
н731	467182,54	1151555,74
н730	467181,59	1151557,67
н920	467175,41	1151554,62
н919	467176,47	1151552,45
н918	467177,29	1151551,08
н1130	467183,27	1151554,02
н1131	467190,36	1151539,60
н1132	467190,55	1151539,69
н655	467193,24	1151533,82
н654	467195,76	1151535,33
н1133	467194,72	1151537,64
н1134	467195,64	1151538,18
н1135	467194,14	1151541,46
н1136	467196,18	1151542,46
н1137	467265,59	1151582,97
н1138	467269,96	1151585,90
н733	467296,33	1151603,60
67:16:0000000:794/чзy1(32)		
н713	467416,66	1151683,69
н736	467318,35	1151619,61
н735	467308,94	1151613,98
н734	467306,10	1151610,15
н1139	467314,54	1151615,81
н1140	467457,32	1151708,94
н1141	467500,82	1151737,52
н1142	467523,63	1151754,32
н715	467523,10	1151760,43
н714	467522,10	1151755,20
н713	467416,66	1151683,69
67:16:0000000:794/чзy1(33)		
н379	466694,68	1152069,00
н1143	466692,44	1152068,40
н1144	466687,93	1152067,02
н1145	466630,22	1152050,13
н1146	466602,07	1152039,10
н407	466600,53	1152043,02
н410	466596,81	1152041,55
н1147	466598,34	1152037,64
н1148	466594,93	1152036,30
н399	466594,61	1152033,25
н398	466631,48	1152047,88
н397	466660,49	1152056,36
н396	466660,90	1152054,94
н404	466667,52	1152056,88
н403	466667,11	1152058,30

Изм.	Кол.уч.	Лист	№ док.	Подпись	Дата	Проект планировки и проект межевания объекта «Водоснабжение д.Любавичи Любавичского сельского поселения Руднянского района Смоленской области»	Лист

Инв. № подл.	Подпись, дата	Взам. инв. №

н402	466688,77	1152064,63
н406	466689,18	1152063,22
н380	466695,78	1152065,25
н379	466694,68	1152069,00
67:16:0000000:794/чзy1(34)		
н1149	466756,98	1151611,22
н1150	466775,06	1151617,93
н1151	466802,24	1151628,00
н1152	466832,64	1151639,28
н1153	466831,77	1151641,64
н865	466834,61	1151642,86
н864	466831,72	1151641,77
н863	466715,01	1151597,54
н862	466675,91	1151581,17
н1154	466707,30	1151592,80
н1155	466738,90	1151604,52
н1149	466756,98	1151611,22
67:16:0000000:794/чзy1(35)		
н82	467005,75	1151951,47
н1156	466996,50	1151975,34
н108	466992,74	1151973,94
н96	466995,25	1151967,51
н95	466995,73	1151967,69
н94	466999,85	1151956,63
н97	466999,51	1151956,50
н83	467002,01	1151950,06
н82	467005,75	1151951,47
67:16:0000000:794/чзy1(36)		
н44	467143,25	1151887,83
н1157	467138,09	1151902,51
н1158	467137,82	1151910,86
н1159	467135,15	1151918,48
н1160	467130,13	1151925,16
н1161	467123,78	1151942,99
н1162	467121,68	1151948,91
н1163	467161,03	1151962,91
н1164	467174,76	1151956,39
н1165	467187,93	1151936,19
н1166	467187,30	1151935,72
н74	467188,51	1151934,12
н73	467190,64	1151935,50
н72	467176,09	1151957,92
н71	467161,13	1151965,02
н70	467117,26	1151949,41
н60	467119,57	1151942,90
н59	467122,20	1151943,84
н58	467139,95	1151893,97
н57	467137,19	1151892,99
н1167	467138,94	1151888,02
н1168	467076,17	1151864,16
н1169	467047,40	1151854,07
н1170	467046,30	1151853,69
н1171	467044,84	1151857,93
н78	467043,84	1151858,50
н93	467042,73	1151858,11
н92	467042,28	1151859,21

Изм.	Кол.уч.	Лист	№ док.	Подпись	Дата	Проект планировки и проект межевания объекта «Водоснабжение д.Любавичи Любавичского сельского поселения Руднянского района Смоленской области»	Лист

Инв. № подл.	Подпись, дата	Взам. инв. №

н91	467040,11	1151858,44
н90	467036,14	1151857,72
н1172	467041,60	1151855,06
н1173	467042,52	1151852,39
н46	467039,30	1151851,28
н45	467041,89	1151851,75
н44	467143,25	1151887,83
67:16:0000000:794/чзy1(37)		
н859	466880,80	1151666,05
н858	466877,43	1151664,77
н1174	466876,46	1151663,07
н1175	466868,06	1151659,77
н1176	466867,77	1151659,61
н1177	466867,58	1151659,51
н867	466841,39	1151648,27
н866	466842,20	1151646,14
н1178	466868,63	1151657,53
н1179	466878,06	1151661,23
н859	466880,80	1151666,05
67:16:0000000:794/чзy1(38)		
н721	467498,37	1151857,95
н1180	467495,48	1151858,92
н1181	467477,24	1151849,72
н1182	467445,78	1151833,55
н1183	467423,58	1151821,09
н1184	467414,61	1151816,05
н1185	467360,98	1151788,37
н1186	467322,85	1151767,64
н1187	467299,23	1151758,01
н1188	467280,59	1151746,86
н1189	467274,39	1151743,09
н1190	467209,31	1151710,60
н1191	467186,98	1151698,38
н1192	467129,82	1151668,39
н1193	467127,98	1151667,36
н25	467125,42	1151671,62
н24	467121,85	1151669,80
н1194	467124,49	1151665,40
н726	467125,41	1151663,87
н725	467270,51	1151737,61
н724	467333,13	1151772,33
н723	467406,90	1151811,08
н722	467495,05	1151857,27
н721	467498,37	1151857,95
Обозначение земельного участка		
Зона № =		
Обозначение характерных точек гра- ниц	Координаты, м	
	X	Y
1	2	3
н964	466511,09	1151545,62
н965	466507,25	1151559,30

Изм.	Кол.уч.	Лист	№ док.	Подпись	Дата	Проект планировки и проект межевания объекта «Водоснабже- ние д.Любавичи Любавичского сельского поселения Руднянско- го района Смоленской области»	Лист

н966	466487,60	1151553,68
н967	466461,91	1151637,00
н968	466392,27	1151615,52
н969	466417,90	1151532,41
н970	466471,38	1151548,90
н971	466472,04	1151546,72
н972	466472,38	1151545,78
н973	466472,73	1151545,02
н974	466472,94	1151544,63
н975	466473,30	1151544,06
н976	466473,63	1151543,59
н977	466473,93	1151543,22
н978	466474,38	1151542,72
н979	466474,79	1151542,32
н980	466475,31	1151541,86
н981	466475,82	1151541,47
н982	466476,55	1151541,01
н983	466477,23	1151540,64
н984	466478,07	1151540,28
н985	466478,75	1151540,05
н986	466480,14	1151539,74
н987	466481,42	1151539,63
н988	466482,29	1151539,65
н989	466483,61	1151539,83
н990	466484,35	1151540,02
н991	466506,30	1151546,28
н992	466506,70	1151546,38
н993	466507,00	1151546,44
н994	466507,21	1151546,47
н995	466507,50	1151546,50
н996	466507,87	1151546,51
н997	466508,35	1151546,50
н998	466508,65	1151546,47
н999	466509,08	1151546,41
н1000	466509,40	1151546,34
н1001	466509,81	1151546,22
н1002	466510,11	1151546,11
н1003	466510,60	1151545,89
н1004	466510,98	1151545,69
н964	466511,09	1151545,62

Инв. № подл.	Взам. инв. №
Подпись, дата	

Изм.	Кол.уч.	Лист	№ док.	Подпись	Дата	Проект планировки и проект межевания объекта «Водоснабжение д.Любавичи Любавичского сельского поселения Руднянского района Смоленской области»	Лист